



**STALIŠČA DO PRIPOMB IN PREDLOGOV,
PODANIH NA 2. JAVNI RAZGRNITVI DOPOLNJENEGA
OSNUTKA DRUGIH SPREMEMB IN DOPOLNITEV
OBČINSKEGA PROSTORSKEGA NAČRTA OBČINE
SODRAŽICA (SD OPN 2)**

Sodražica, december 2021

KAZALO VSEBINE

KAZALO VSEBINE.....	2
1 UVODNE OBRAZLOŽITVE.....	3
2 ANALIZA PRIPOMB IN STALIŠČ	3
3 ODGOVORI NA SKLOPE PRIPOMB IN POSAMIČNE PRIPOMBE	4

1 UVODNE OBRAZLOŽITVE

Občina Sodražica je v postopku 2. javne razgrnitve dopolnjenega osnutka drugih sprememb in dopolnitev Občinskega prostorskega načrta občine Sodražica (v nadaljevanju: SD OPN 2), ki je potekala od 16. 11. do 16. 12. 2021, prejela skupno 6 pripomb. Na javni obravnavi, ki je potekala preko videokonference 2. 12. 2021, so bila na vsa vprašanja in mnenja takoj podani odgovori, pisno podane pripombe pa so obravnavane skupaj z ostalimi. Občina Sodražica je pripombe in predloge javnosti preučila in v skladu z Zakonom o prostorskem načrtovanju do njih zavzela stališče, ki se objavi na krajevno običajen način ter na svetovnem spletu.

Stališče je pripravljeno v skladu s temeljnimi načeli, cilji, usmeritvami in težnjami prostorske zakonodaje:

- Odlok o strategiji prostorskega razvoja Slovenije (Uradni list RS, št. 76/04, 33/07 – ZPNačrt in 61/17 – ZUreP-2),
 - Zakonom o prostorskem načrtovanju (Uradni list RS, št. 33/07, 70/08 – ZVO-1B, 108/09, 80/10 – ZUPUDPP, 43/11 – ZKZ-C, 57/12, 57/12 – ZUPUDPP-A, 109/12, 76/14 – odl. US, 14/15 – ZUUJFO in 61/17 – ZUreP-2),
 - Pravilnikom o vsebini, obliki in načinu priprave občinskega prostorskega načrta ter pogojih za določitev območij sanacij razpršene gradnje in območij za razvoj in širitev naselij (Uradni list RS, št. 99/07 in 61/17 – ZUreP-2),
 - Zakonom o varstvu okolja (Uradni list RS, št. 39/06 – uradno prečiščeno besedilo, 49/06 – ZMetD, 66/06 – odl. US, 33/07 – ZPNačrt, 57/08 – ZFO-1A, 70/08, 108/09, 108/09 – ZPNačrt-A, 48/12, 57/12, 92/13, 56/15, 102/15, 30/16, 61/17 – GZ, 21/18 – ZNorg in 84/18 - ZIURKOE),
 - Zakonom o ohranjanju narave (Uradni list RS, št. 96/04 – uradno prečiščeno besedilo, 61/06 – ZDru-1, 8/10 – ZSKZ-B, 46/14, 21/18 – ZNorg in 31/18),
- drugimi področnimi predpisi ter cilji prostorskega razvoja občine Sodražica.

2 ANALIZA PRIPOMB IN STALIŠČ

Občina je prejela 6 pripomb na razgrnjen dopolnjen osnutek drugih SD OPN v 2. javni razgrnitvi. Vse pripombe se nanašajo na grafični del izvedbenega del PA oziroma na namensko rabo prostora.



Stališča do pripomb so v nadaljevanju prikazana v obliki obrazca. Zaradi varovanja osebnih podatkov, imena in priimki pripombodajalcev niso javno objavljeni, zato so pripombe označene z zaporedno številko pripombe, kot je bila podana v času javne razgrnitve.


Stališče do pripombe je opredeljeno kot:


- **Pripomba se upošteva.** Pripomba je bila utemeljena in ustrezno dokumentirana ter je bilo do nje zavzeto stališče, da se v celoti upošteva; na podlagi stališča se spremeni PA v grafičnem oziroma tekstualnem delu;
- **Pripomba se delno/smiselno upošteva.** Del pripombe ali nekatere od naštetih vsebin pripombe so bile utemeljene in ustrezno dokumentirane ter je bilo do njih zavzeto stališče, da se jih delno upošteva; na podlagi stališča je bil spremenjen PA v grafičnem oziroma tekstualnem delu; preostalega dela pripombe pa ni bilo mogoče upoštevati;
- **Pripomba se ne upošteva.** Pripomba je v nasprotju z zakonskimi določili glede prostorskega načrtovanja, gradnje objektov ali drugih pravnih režimov prostora ali v nasprotju s strateškim delom PA, zato se pripombe ne upošteva.

Pripombe, ki so upoštevane ali delno/smiselno upoštevane, so podane tudi s prikazom usklajenega grafičnega dela PA. Za pripravo grafičnega dela PA se uporabljajo geodetski podatki GURS iz oktobra 2021 (podatki zemljiškega katastra (ZKN oz. ZKP), katastra stavb, RPE, topografske karte ipd.).

3 ODGOVORI NA SKLOPE PRIPOMB IN POSAMEZNE PRIPOMBE


ID PRIPOMBE	št. pripombe	2-1
	naselje	Sodražica
	parc. št. in k.o.	1856/1, k. o. Sodražica
OPIS PRIPOMBE/PREDLOGA	Pripomba se nanaša na korekcijo meje EUP glede na celotno območje proizvodnih dejavnosti.	
STALIŠČE DO PRIPOMBE Z OBRAZLOŽITVIJO	Pripomba se upošteva.	
GRAFIČNI PRIKAZ UPOŠTEVANJA PRIPOMBE		
ID PRIPOMBE	št. pripombe	2-2
	naselje	Zamostec
	parc. št. in k.o.	127, k. o. Zamostec
OPIS PRIPOMBE/PREDLOGA	Pripomba se nanaša na korekcijo podrobne namenske rabe prostora v povezavi s hidrološko-hidravlično študijo ter povečanje območja EUP za namen izgradnje športnega igrišča na prostem. Objekt je potrebno umestiti med obstoječe elektroenergetske vode. Območje je delno poplavno ogroženo.	
STALIŠČE DO PRIPOMBE Z OBRAZLOŽITVIJO	Pripomba se upošteva.	
GRAFIČNI PRIKAZ UPOŠTEVANJA PRIPOMBE		

ID PRIPOMBE	št. pripombe	2-3
	naselje	Zamostec
	parc. št. in k.o.	2359/1, 2369/17, *160, *378, k. o. Sodražica
OPIS PRIPOMBE/PREDLOGA	Pripomba se nanaša na uskladitev obstoječe ceste s prostorskim aktom.	
STALIŠČE DO PRIPOMBE Z OBRAZLOŽITVIJO	Pripomba se upošteva.	
GRAFIČNI PRIKAZ UPOŠTEVANJA PRIPOMBE		

ID PRIPOMBE	št. pripombe	2-4
	naselje	Žimarice
	parc. št. in k.o.	1656/183, 1656/303, k. o. Žimarice
OPIS PRIPOMBE/PREDLOGA	Pripomba se nanaša na korekcijo meje EUP zaradi izvedbe omilitvenih ukrepov za zmanjšanje vpliva erozijskih procesov na obstoječo pozidavo.	
STALIŠČE DO PRIPOMBE Z OBRAZLOŽITVIJO	Pripomba se upošteva.	
GRAFIČNI PRIKAZ UPOŠTEVANJA PRIPOMBE		

ID PRIPOMBE	št. pripombe	2-5
	naselje	Sodražica
	parc. št. in k.o.	1220/4, k. o. Sodražica
OPIS PRIPOMBE/PREDLOGA	Pripomba se nanaša na korekcijo meje EUP zaradi spremembe idejne zasnove ureditve Mrliških vežic ob pokopališču.	
STALIŠČE DO PRIPOMBE Z OBRAZLOŽITVIJO	Pripomba se upošteva.	
GRAFIČNI PRIKAZ UPOŠTEVANJA PRIPOMBE		

ID PRIPOMBE	št. pripombe	2-6
	naselje	Sodražica
	parc. št. in k.o.	1874/41, 1847/44 k. o. Vinice
OPIS PRIPOMBE/PREDLOGA	Pripomba se nanaša na predviden izvzem stavbnih zemljišč. Na predmetnih zemljiščih ima investitor namen graditi, zato zemljišča ostajajo stavbna. Zemljišča so v manjšem delu poplavno ogrožena.	
STALIŠČE DO PRIPOMBE Z OBRAZLOŽITVIJO	Pripomba se upošteva.	
GRAFIČNI PRIKAZ UPOŠTEVANJA PRIPOMBE		

ID PRIPOMBE	št. pripombe	2-7
	naselje	Sodražica
	parc. št. in k.o.	1455/2, k. o. Sodražica
OPIS PRIPOMBE/PREDLOGA	Pripomba se nanaša na korekcijo meje EUP zaradi spremembe idejne zasnove ureditve smučišča Izver.	
STALIŠČE DO PRIPOMBE Z OBRAZLOŽITVIJO	Pripomba se upošteva.	
GRAFIČNI PRIKAZ UPOŠTEVANJA PRIPOMBE		

ID PRIPOMBE	št. Pripombe	2-8
	naselje	Sodražica
	parc. št. in k.o.	trasa severne obvoznice
OPIS PRIPOMBE/PREDLOGA	<p>Zaradi nasprotovanja oz. pripomb občanov tekom prve javne razgrnitve, sta bili obvozni cesti naselja Sodražica umaknjeni iz postopka SD OPN 2.</p> <p>Nova pripomba se nanaša na nasprotovanje prostorski umestitvi nasipa, saj naj bi ta omogočal tekom poslopka SD OPN 2, naknadno umestitev obvozne ceste, čeprav sta se trasi obvoznice iz postopka po prvi JR že umknili. Tekom prve JR je občan podal predlog po umestitvi alternativne trase S obvozne ceste.</p> <p>Odgovor glede umestitve nasipa: prostorska umestitev nasipa je eden izmed številnih omilitvenih ukrepov za izboljšanje poplavalne varnosti v občini. Omilitveni ukrepi so določeni v strokovni podlagi, analizi poplavnosti v občini Sodražica za potrebe OPN (obstoječa in predvidena ureditev), ki je s strani Direkcije RS za vode potrjena ter tudi upoštevani v Okoljskem poročilu, ki ima pridobljena mnenja nosilcev urejanja prostora o njegovi ustreznosti.</p> <p>Glede na sprejeti sklep OS, se postopek SD OPN 2 nadaljuje brez umestitve obvoznih cest, skladno z usmeritvami pristojnih nosilcev urejanja prostora.</p> <p>Odgovor glede umestitve alternativne trase S obvozne ceste: v morebitnih kasnejših spremembah prostorskega izvedbenega akta ali načrtovanja DPN za katero koli obvožno cesto ali varianto obvozne ceste, bo predlagana trasa morala ustrezati prostorskim in tehničnim pogojem nosilcev urejanja prostora, prav tako bo zanjo treba izdelati strokovne podlage – tudi hidrološko hidravlično analizo. Šele, ko bo poseg v treba imel tudi okoljsko presojo ter bo usklajen z vsemi nosilci urejanja prostora, bo lahko prostorski izvedbeni akt sprejet. Sprejet PIA je pravna podlaga za izdelavo projektne dokumentacije za pridobitev gradbenega dovoljenja in za izdelavo projektne dokumentacije za izvedbo gradnje.</p>	
STALIŠČE DO PRIPOMBE Z OBRAZLOŽITVIJO	Pripomba se ne upošteva.	
GRAFIČNI PRIKAZ UPOŠTEVANJA PRIPOMBE		