





6 OBRAZLOŽITEV POSAMEZNIH POSEGOV

ID	OSNOVNI PODATKI O SPREMEMBI	OBRAZLOŽITEV	GRAFIČNI PRIKAZ	
P_001	TIP SPREMEMBE	<p>V okviru domačije, ki je v veljavnem prostorskem aktu določena s skromnim stavbiščem, se izvaja dopolnilna obrt – obdelava lesa. Lokacija je vpeta med dve prometici. Širitev je namenjena postavitvi objektov za skladiščenje lesa s potrebnim manipulacijskim prostorom.</p> <p>Območje posega je funkcionalno povezano z obstoječo domačijo, ima zagotovljen dostop in možnost priključitve na infrastrukturno omrežje zaselka.</p>		
	C. Razpršena poselitev - funkcionalna zaokrožitev obstoječe dejavnosti			
	VSEBINA SPREMEMBE			
	EUP_OPN			KGV-OS
	EUP_SD OPN			GI02
	PNRP_OPN			G
	PNRP_SD OPN			A
	OPPN_OPN			/
	OPPN_SD OPN			/
POVRŠINA (m ²)	678,05			
TTN 5 LIST	7			
P_002	TIP SPREMEMBE	<p>V območju zazidljivih zemljišč veljavnega prostorskega akta in varovalnem pasu ceste stoji stara stanovanjska hiša. Lastnik želi hišo odstraniti in postaviti novo z ustreznim odmikom od ceste, za kar pa potrebuje dodaten prostor.</p>		
	B. RAZVOJ V KRAJINI - širitev obstoječe dejavnosti			
	VSEBINA SPREMEMBE			
	EUP_OPN			KGV-OS
	EUP_SD OPN			Ži24
	PNRP_OPN			K1
	PNRP_SD OPN			SK
	OPPN_OPN			/
	OPPN_SD OPN			/
POVRŠINA (m ²)	348,89			
TTN 5 LIST	3			



ID	OSNOVNI PODATKI O SPREMEMBI	OBRAZLOŽITEV	GRAFIČNI PRIKAZ	
P_003	TIP SPREMEMBE	Na parceli 261/1 stoji obstoječa domačija z gospodarskim poslopjem, širitev je za namen postavitve novega gospodarskega poslopja. Sosednja domačija na vzhodni strani na parceli 2143 ima že obstoječe manipulativne površine na južni strani območja. Tudi ta širitev je za namen novega gospodarskega poslopja. Domačiji tvorita funkcionalno območje, ki se širi na južno stran in tvori nov urejen krajinski rob naselja.		
	B. RAZVOJ V KRAJINI - širitev obstoječe dejavnosti			
	VSEBINA SPREMEMBE			
	EUP_OPN			KGV-OS
	EUP_SD OPN			Ži22
	PNRP_OPN			K1
	PNRP_SD OPN			SK
	OPPN_OPN			/
	OPPN_SD OPN			/
	POVRŠINA (m ²)			833,92
TTN 5 LIST	3			
P_004	TIP SPREMEMBE	Lokacija se nahaja ob vodotoku Bistrica. Na lokaciji je na mestu starega mlina zgrajen nov poslovno stanovanjski objekt. Na domačiji se opravlja dejavnost povezana z izkoriščanjem vodnega toka, torej mlin in žaga. Širitev je potrebna za gradnjo gospodarskega poslopja z delavnico. Izdano je gradbeno dovoljenje na parceli 254/1 k.o. Žimarice.		
	D. DRUGO - uskladitev z dejanskim stanjem			
	VSEBINA SPREMEMBE			
	EUP_OPN			KGV-OS
	EUP_SD OPN			Ži22
	PNRP_OPN			K1
	PNRP_SD OPN			SK
	OPPN_OPN			/
	OPPN_SD OPN			/
	POVRŠINA (m ²)			888,19
TTN 5 LIST	3			





ID	OSNOVNI PODATKI O SPREMEMBI	OBRAZLOŽITEV	GRAFIČNI PRIKAZ	
P_005	TIP SPREMEMBE	Lastnik zemljišča živi na parceli 101/2, t.j. nasproti nameravanega posega na drugi strani regionalne ceste, v strnjeni obstoječi pozidavi. Za potrebe posodobitve kmetije želi na predlaganem območju postaviti hišo, tudi za rešitev stanovanjskega problema mlajše generacije in gospodarski objekt - hlev s senikom.		
	B. RAZVOJ V KRAJINI - širitev obstoječe dejavnosti			
	VSEBINA SPREMEMBE			
	EUP_OPN			KGV-OS
	EUP_SD OPN			Ži22
	PNRP_OPN			K1
	PNRP_SD OPN			SK
	OPPN_OPN			/
	OPPN_SD OPN			/
POVRŠINA (m ²)	1357,97			
TTN 5 LIST	3			
P_006	TIP SPREMEMBE	Poseg pomeni širitev stavbnih zemljišč na robu naselja Žimarice, ki je demografsko v porastu kot drugo največje naselje v občini. Gre za zamenjavo predlaganih stavbnih zemljišč z izvzemom (I_30) na vzhodni strani in posegom na zahodni strani. Številne domačije v naselju se ukvarjajo tudi z dopolnilnimi dejavnostmi. Lastnik zemljišč, predvidenih za širitev, opravlja obrtno dejavnost v centru naselja in bi le-to še naprej razvijal, želi lokacijo posega nameniti stanovanjski gradnji. Iz ocene površine nepozidanih stavbnih zemljišč po naseljih (Elaborat posegov na kmetijska zemljišča) izhaja, da je v naselju Žimarice le okrog 73 m ² takšnih zemljišč, kar pomeni, da ni možnosti koriščenja nezazidanih zemljišč v naselju.		
	B. RAZVOJ V KRAJINI - širitev obstoječe dejavnosti			
	VSEBINA SPREMEMBE			
	EUP_OPN			KGV-OS
	EUP_SD OPN			Ži20
	PNRP_OPN			K2
	PNRP_SD OPN			SK
	OPPN_OPN			/
	OPPN_SD OPN			/
POVRŠINA (m ²)	2132,55			
TTN 5 LIST	3			



ID	OSNOVNI PODATKI O SPREMEMBI	OBRAZLOŽITEV	GRAFIČNI PRIKAZ	
P_007	TIP SPREMEMBE	<p>Starejša stanovanjska hiša *36/1 je izpostavljena na obstoječi regionalni cesti in v zelo slabem gradbenem stanju. Objekt je pod vplivom meteornih odpadnih vod iz regionalne ceste. Predlagana širitev je izgradnja nadomestne stanovanjske hiše na novi lokaciji, tako da se obstoječi gospodarski objekti – delavnica, gospodarsko poslopje, hlev in senik ohranijo na obstoječi lokaciji.</p> <p>Za potrebe kmetije je izdelan obrazec KSS.</p>		
	B. RAZVOJ V KRAJINI - širitev obstoječe dejavnosti			
	VSEBINA SPREMEMBE			
	EUP_OPN			KGV-OS
	EUP_SD OPN			Ži10
	PNRP_OPN			K2
	PNRP_SD OPN			SK
	OPPN_OPN			/
	OPPN_SD OPN			/
POVRŠINA (m ²)	448,59			
TTN 5 LIST	3			
P_008	TIP SPREMEMBE	<p>V gosti občestni pozidavi naselja Žimarice ima lastnik zgrajeno stanovanjsko hišo in manjše gospodarsko poslopje tik ob cesti R1 1119 Bloška polica – Sodražica. Širitev je namenjena izgradnji pomožnega gospodarskega objekta na zaledni strani stanovanjske hiše.</p>		
	B. RAZVOJ V KRAJINI - širitev obstoječe dejavnosti			
	VSEBINA SPREMEMBE			
	EUP_OPN			KGV-OS
	EUP_SD OPN			Ži12
	PNRP_OPN			K1
	PNRP_SD OPN			SK
	OPPN_OPN			/
	OPPN_SD OPN			/
POVRŠINA (m ²)	445,78			
TTN 5 LIST	3			





ID	OSNOVNI PODATKI O SPREMEMBI	OBRAZLOŽITEV	GRAFIČNI PRIKAZ	
P_009	TIP SPREMEMBE	Poseg pomeni širitev stavbnih zemljišč na robu naselja za potrebe gasilskega doma. Obstoječ objekt je v slabem gradbeno tehničnem stanju in nima potrebnega odmika od regionalne ceste (R1 1119 Bloška polica – Sodražica). Širitev je namenjena prestavitvi gasilskega doma ter ureditvi večnamenske ploščadi za usposabljanje gasilcev in šport.		
	B. RAZVOJ V KRAJINI - širitev obstoječe dejavnosti			
	VSEBINA SPREMEMBE			
	EUP_OPN			KGV-OS
	EUP_SD OPN			Ži13
	PNRP_OPN			K1
	PNRP_SD OPN			CD
	OPPN_OPN			/
	OPPN_SD OPN			/
	POVRŠINA (m ²)			1076,50
TTN 5 LIST	3			
P_010	TIP SPREMEMBE	Poseg pomeni širitev stavbnih zemljišč v središču naselja Žimarice, ki je demografsko v porastu kot drugo največje naselje v občini. Gre tudi za zapolnitev vrzeli v obcestni pozidavi in delno uskladiitev z dejanskim stanjem, z že zgrajeno stanovanjsko hišo		
	B. RAZVOJ V KRAJINI - širitev obstoječe dejavnosti			
	VSEBINA SPREMEMBE			
	EUP_OPN			KGV-OS
	EUP_SD OPN			Ži03
	PNRP_OPN			K2, G
	PNRP_SD OPN			SK
	OPPN_OPN			/
	OPPN_SD OPN			/
	POVRŠINA (m ²)			1768,18
TTN 5 LIST	3			



ID	OSNOVNI PODATKI O SPREMEMBI	OBRAZLOŽITEV	GRAFIČNI PRIKAZ	
P_011	TIP SPREMEMBE	<p>Na parceli *194 je bila zgrajena stara stanovanjska hiša izpred leta 1967. Nadomestna gradnja posega tudi na zemljišče 1656/188. Gre za uskladitev z dejanskim stanjem.</p> <p>Izdano je gradbeno dovoljenje.</p>		
	D. DRUGO - uskladitev z dejanskim stanjem			
	VSEBINA SPREMEMBE			
	EUP_OPN			KGV-OS
	EUP_SD OPN			Ži06
	PNRP_OPN			K2
	PNRP_SD OPN			SK
	OPPN_OPN			/
	OPPN_SD OPN			/
	POVRŠINA (m ²)			135,61
TTN 5 LIST	2			
P_012	TIP SPREMEMBE	<p>Na parceli *160 je bila zgrajena stara stanovanjska hiša izpred leta 1967. Lastnik želi zgraditi novo stanovanjsko hišo na korigirani lokaciji. Ta pa posega na tudi zemljišče 2001. Lokacija se stika z obstoječim objektom.</p> <p>V območja posega je tudi že zgrajena stanovanjska hiša na parceli 1998/1, za katero gre za uskladitev z dejanskim stanjem.</p> <p>Izdano je gradbeno dovoljenje.</p>		
	D. DRUGO - uskladitev z dejanskim stanjem			
	VSEBINA SPREMEMBE			
	EUP_OPN			KGV-OS
	EUP_SD OPN			Ži35
	PNRP_OPN			K2
	PNRP_SD OPN			A
	OPPN_OPN			/
	OPPN_SD OPN			/
	POVRŠINA (m ²)			953,45
TTN 5 LIST	3			



ID	OSNOVNI PODATKI O SPREMEMBI	OBRAZLOŽITEV	GRAFIČNI PRIKAZ	
P_013	TIP SPREMEMBE	Na parceli *97 je bila izgrajena nova stanovanjska hiša. Na parceli 1998/2 so že postavljeni novi objekti za potrebe funkcioniranja kmetije. Gre za uskladitev z dejanskim stanjem.		
	D. DRUGO - uskladitev z dejanskim stanjem			
	VSEBINA SPREMEMBE			
	EUP_OPN			KGV-OS
	EUP_SD OPN			Ži19
	PNRP_OPN			K2
	PNRP_SD OPN			A
	OPPN_OPN			/
	OPPN_SD OPN			/
	POVRŠINA (m ²)			601,36
TTN 5 LIST	3			
P_014	TIP SPREMEMBE	Poseg pomeni širitev stavbnih zemljišč na robu zaselka. Za potrebe domačije na parceli *204 se ob cesti območje razširi kot funkcionalna zaokrožitev. Širitev je namenjena dopolnilni dejavnosti.		
	C. Razpršena poselitev - funkcionalna zaokrožitev obstoječe dejavnosti			
	VSEBINA SPREMEMBE			
	EUP_OPN			KGV-OS
	EUP_SD OPN			Zp01
	PNRP_OPN			K1
	PNRP_SD OPN			A
	OPPN_OPN			/
	OPPN_SD OPN			/
	POVRŠINA (m ²)			696,12
TTN 5 LIST	9,10			



ID	OSNOVNI PODATKI O SPREMEMBI	OBRAZLOŽITEV	GRAFIČNI PRIKAZ	
P_015	TIP SPREMEMBE	Poseg pomeni uskladitev z dejanskim stanjem obstoječe pozidave. Obstoječa starejša kmetija ima zgrajena gospodarska poslopja izpred leta 1967, ti pa so postavljeni na mejo območja zazidljivih zemljišč. Širitev predstavlja funkcionalno zaokrožitev kmetije.		
	D. DRUGO - uskladitev z dejanskim stanjem			
	VSEBINA SPREMEMBE			
	EUP_OPN			KGV-OS
	EUP_SD OPN			Vi08
	PNRP_OPN			K1
	PNRP_SD OPN			SK
	OPPN_OPN			/
	OPPN_SD OPN			/
POVRŠINA (m ²)	316,58			
TTN 5 LIST	9			
P_016	TIP SPREMEMBE	Poseg pomeni širitev stavbnih zemljišč na robu naselja. Južno od regionalne ceste R1 - 1120 Sodražica - Žlebič na lokaciji stare žage danes stoji sodoben lesno-predelovalni obrat. Za potrebe varstva pred poplavnimi vodami je lastnik zemljišč s študijami in soglasjem Direkcije RS za vode izvedel večje varovalne ukrepe. Izvedeni nasipi določajo funkcionalno zemljišče kompleksa. Zaradi konfiguracije terena je možna na območju posega širitev za namene izgradnje objektov, kot je delavnica in skladišče lesa in lesnih izdelkov.		
	B. RAZVOJ V KRAJINI - širitev obstoječe dejavnosti			
	VSEBINA SPREMEMBE			
	EUP_OPN			KGV-OS
	EUP_SD OPN			Vi16
	PNRP_OPN			K1, VC
	PNRP_SD OPN			SK
	OPPN_OPN			/
	OPPN_SD OPN			/
POVRŠINA (m ²)	2100,82			
TTN 5 LIST	9			



ID	OSNOVNI PODATKI O SPREMEMBI	OBRAZLOŽITEV	GRAFIČNI PRIKAZ	
P_017	TIP SPREMEMBE	Poseg pomeni uskladitev z dejanskim stanjem obstoječe pozidave, katero predstavlja stanovanjski objekt, zgrajen pred letom 1967 s funkcionalno zaokrožitvijo. Dodatne površine bodo namenjene izgradnji pomožnih objektov.		
	D. DRUGO - uskladitev z dejanskim stanjem			
	VSEBINA SPREMEMBE			
	EUP_OPN			KGV-OS
	EUP_SD OPN			Li04
	PNRP_OPN			K2
	PNRP_SD OPN			SK
	OPPN_OPN			/
	OPPN_SD OPN			/
	POVRŠINA (m ²)			462,83
TTN 5 LIST	9			
ID	OSNOVNI PODATKI O SPREMEMBI	OBRAZLOŽITEV	GRAFIČNI PRIKAZ	
P_018	TIP SPREMEMBE	Območje predstavlja opuščen kamnolom in tako degradirano površino. Prostor je v bližini samostana Nova Štifta. Degradirane površine se sanirajo z ureditvijo v zeleno parkirišče za potrebe prireditelj v samostanu. Poseg pomeni umestitev novega območja v odprti prostor za namen turizma.		
	B. RAZVOJ V KRAJINI - širitev obstoječe dejavnosti			
	VSEBINA SPREMEMBE			
	EUP_OPN			KGV-OS
	EUP_SD OPN			Ns06, Ns07
	PNRP_OPN			K2, G
	PNRP_SD OPN			ZS
	OPPN_OPN			/
	OPPN_SD OPN			/
	POVRŠINA (m ²)			8633,11
TTN 5 LIST	14			

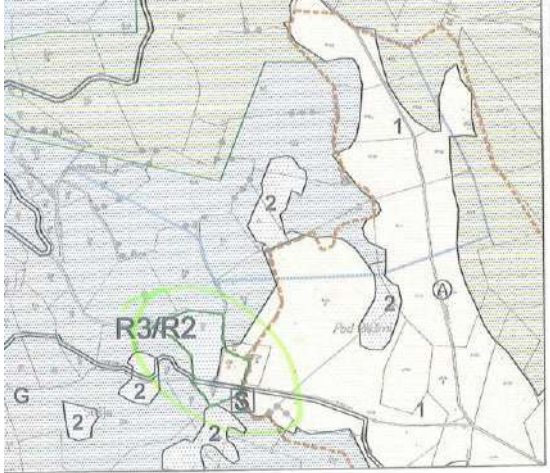



ID	OSNOVNI PODATKI O SPREMEMBI	OBRAZLOŽITEV	GRAFIČNI PRIKAZ	
P_020	TIP SPREMEMBE	<p>Lastnik zemljišč opravlja lesno predelovalno dejavnost. Podjetje Debeljak d. o. o. deluje od leta 1991 in zaposluje 6-8 ljudi. Glavna dejavnost podjetja je proizvodnja in prodaja izdelkov iz lesa za gospodinjstvo, darilni program, lesene igrače itd. Podjetje izdelke tudi izvaž.</p> <p>Na parceli *209 stoji starejša stanovanjska hiša izgrajena pred letom 1967. V območju stavbnih zemljišč so za potrebe dejavnosti locirani še objekti: proizvodna hala v površini 700 m², skladišče in sušilnica za les.</p> <p>Poseg je namenjen stanovanjski hiši (območje leži ob cesti v sklopu naselja).</p> <p>Poseg se kompenzira z izvzemom I_037.</p>		
	B. RAZVOJ V KRAJINI - širitev obstoječe dejavnosti			
	VSEBINA SPREMEMBE			
	EUP_OPN			KGV-OS
	EUP_SD OPN			Ma06
	PNRP_OPN			K1
	PNRP_SD OPN			SK
	OPPN_OPN			/
	OPPN_SD OPN			/
POVRŠINA (m ²)	608,875			
TTN 5 LIST	9, 14			
P_021	TIP SPREMEMBE	<p>Stanovanjska hiša na parceli 1447/3 ima urejen dovoz s severne strani. Širitev je namenjena postavitvi pomožnega objekta ob dovozu k hiši. Funkcionalno slabše uporaben prostor se izloča iz območja zazidljivih površine (I_15).</p> <p>Kompenzacija zemljišč z posegom I_15. Izdano je gradbeno dovoljenje št. 351-46/2016-2 za parc. št. 1447/3.</p>		
	D. DRUGO - uskladitev z dejanskim stanjem			
	VSEBINA SPREMEMBE			
	EUP_OPN			KGV-OS
	EUP_SD OPN			Ra07
	PNRP_OPN			K2
	PNRP_SD OPN			A
	OPPN_OPN			/
	OPPN_SD OPN			/
POVRŠINA (m ²)	325,55			
TTN 5 LIST	14			



ID	OSNOVNI PODATKI O SPREMEMBI	OBRAZLOŽITEV	GRAFIČNI PRIKAZ	
P_022	TIP SPREMEMBE	Na parceli *95/2 stojita žaga in mlin, zgrajena pred 1967. Objekta bosta namenjena turistični predstavitvi njune osnovne dejavnosti. Na objektu žage je že okrog leta 1930 delovala turbina za elektriko za oskrbo samostana Nova Štifta. Na vmesnem prostoru med posameznimi deli zaselka želi lastnik postaviti spremljajoče površine za objekta s turistično ponudbo in stanovanjsko hišo. Zapolnitev vrzeli ob cesti na severozahodni strani predstavlja funkcionalno združitev delov zaselka za bližnji domačiji. Poseg pomeni širitev stavbnih zemljišč na način, da se tvori enovit zaselek.		
	B. RAZVOJ V KRAJINI - širitev obstoječe dejavnosti			
	VSEBINA SPREMEMBE			
	EUP_OPN			KGV-OS
	EUP_SD OPN			Ra04, Ra06
	PNRP_OPN			K2
	PNRP_SD OPN			SK
	OPPN_OPN			/
	OPPN_SD OPN			/
	POVRŠINA (m ²)			1736,65
TTN 5 LIST	14			
ID	OSNOVNI PODATKI O SPREMEMBI	OBRAZLOŽITEV	GRAFIČNI PRIKAZ	
P_023	TIP SPREMEMBE	Poseg pomeni umestitev novih površin v odprti prostor za namen botanično-turističnega rekreacijskega centra Travná gora. Na parceli *358 je lociran objekt zgrajen pred letom 1967, ki ga je uporabljala kmetijsko gozdarska zadruga. Zadruga ima v lastništvu več travnatih, pašnih in gozdnih parcel na Travní gori s katerimi želi primerno gospodariti in delovati v smeri razvoja. Na tem zemljišču se uredi botanični vrt s pripadajočimi objekti za oskrbo predstavitvenih površin in turistične infrastrukture. Območje je v neposredni bližini turističnega naselja počitnih hiš in pohodniškega doma na Travní gori.		
	B. RAZVOJ V KRAJINI - umestitev nove dejavnosti			
	VSEBINA SPREMEMBE			
	EUP_OPN			KGV-OS
	EUP_SD OPN			Tr11
	PNRP_OPN			K1
	PNRP_SD OPN			ZS
	OPPN_OPN			/
	OPPN_SD OPN			/
	POVRŠINA (m ²)			739,49
TTN 5 LIST	13			



ID	OSNOVNI PODATKI O SPREMEMBI	OBRAZLOŽITEV	GRAFIČNI PRIKAZ	
P_024	TIP SPREMEMBE	<p>Gre za opuščeni kamnolom, ki se že dalj časa uporablja kot strelišče. Strelišče uporablja strelski klub in služi vadbi policije, upravne enote in rekreacijski dejavnosti. Poseg pomeni uskladitev z dejanskim stanjem, na zahodnem delu pa postavitev oskrbovalnih objektov in parkirišča, ki predstavlja funkcionalno zaokrožitev območja.</p> <p>Strelišče je bilo v prostorskem aktu Občine Sodražica umeščeno že leta 2004, a je pri pripravi OPN leta 2011 območje nenačrtno izpadlo.</p>	 <p data-bbox="1780 817 2105 837">Izdelač: Geodetski zavod RS Ljubljana, 1983</p>	
	B. RAZVOJ V KRAJINI - umestitev nove dejavnosti			
	VSEBINA SPREMEMBE			
	EUP_OPN			KGV-OS
	EUP_SD OPN			Kz12
	PNRP_OPN			K1, G
	PNRP_SD OPN			ZS
	OPPN_OPN			/
	OPPN_SD OPN			/
	POVRŠINA (m ²)			6118,24
TTN 5 LIST	7			



ID	OSNOVNI PODATKI O SPREMEMBI	OBRAZLOŽITEV	GRAFIČNI PRIKAZ	
P_027	TIP SPREMEMBE	<p>Območje Gora tvori pet naselij, ki gravitirajo v zaselek Gor. Petrinci s cerkvijo Marije Snežne in pokopališčem (EŠD 22407). Za potrebe širšega območja večih naselij se načrtuje izgradnja športnega igrišča in ploščadi za prireditve (P_27). Območje posega je umeščeno med dve prometnici in je v neposredni bližini razpotja, kjer se načrtuje parkirišče za potrebe pokopališča in igrišč (P_28).</p> <p>Za športno igrišče Gora je bila leta 2011 pripravljena projektna dokumentacija (GradArhi Tadej Burger s. p., avgust 2011).</p>		
	B. RAZVOJ V KRAJINI - umestitev nove dejavnosti			
	VSEBINA SPREMEMBE			
	EUP_OPN			KGV-OS
	EUP_SD OPN			Pe20
	PNRP_OPN			K2
	PNRP_SD OPN			BC
	OPPN_OPN			/
	OPPN_SD OPN			/
	POVRŠINA (m ²)			2477,94
TTN 5 LIST	7			
P_028	TIP SPREMEMBE	<p>Območje Gora tvori pet naselij, ki gravitirajo v zaselek Gor. Petrinci s cerkvijo Marije Snežne in pokopališčem (EŠD 22407). Za potrebe širšega območja večih naselij se načrtuje izgradnja športnega igrišča in ploščadi za prireditve (P_27). Območje posega je umeščeno med dve prometnici in je v neposredni bližini razpotja, kjer se načrtuje parkirišče za potrebe pokopališča in igrišč (P_28).</p> <p>Za športno igrišče Gora je bila leta 2011 pripravljena projektna dokumentacija (GradArhi Tadej Burger s. p., avgust 2011).</p>		
	B. RAZVOJ V KRAJINI - umestitev nove dejavnosti			
	VSEBINA SPREMEMBE			
	EUP_OPN			KGV-OS
	EUP_SD OPN			Pe21
	PNRP_OPN			K2
	PNRP_SD OPN			PO
	OPPN_OPN			/
	OPPN_SD OPN			/
	POVRŠINA (m ²)			701,56
TTN 5 LIST	7			



ID	OSNOVNI PODATKI O SPREMEMBI	OBRAZLOŽITEV	GRAFIČNI PRIKAZ	
P_029	TIP SPREMEMBE	<p>Poseg pomeni uskladitev z dejanskim stanjem obstoječe pozidave s funkcionalno zaokrožitvijo.</p> <p>Obstoječa starejša kmetija ima zgrajena gospodarska poslopja izpred leta 1967, ti pa so postavljeni na mejo območja zazidljivih zemljišč. Širitev predstavlja funkcionalno zaokrožitev kmetije in uskladitev z dejanskim stanjem.</p>		
	D. DRUGO - uskladitev z dejanskim stanjem			
	VSEBINA SPREMEMBE			
	EUP_OPN			KGV-OS
	EUP_SD OPN			Pe04
	PNRP_OPN			K2
	PNRP_SD OPN			SK
	OPPN_OPN			/
	OPPN_SD OPN			/
	POVRŠINA (m ²)			422,87
TTN 5 LIST	7			
P_030	TIP SPREMEMBE	<p>Poseg pomeni uskladitev z dejanskim stanjem obstoječe pozidave s funkcionalno zaokrožitvijo.</p>		
	D. DRUGO - uskladitev z dejanskim stanjem			
	VSEBINA SPREMEMBE			
	EUP_OPN			KGV-OS
	EUP_SD OPN			Pe04
	PNRP_OPN			K2
	PNRP_SD OPN			SK
	OPPN_OPN			/
	OPPN_SD OPN			/
	POVRŠINA (m ²)			236,45
TTN 5 LIST	7			



ID	OSNOVNI PODATKI O SPREMEMBI	OBRAZLOŽITEV	GRAFIČNI PRIKAZ	
P_031	TIP SPREMEMBE	<p>Sprememba namembnosti zemljišča iz območij kmetijskih zemljišč v stavbno zemljišče (SK – površine podeželskega naselja). Na parceli 2440 lastnik želi vrniti večji del v površine za kmetijske namene, manjši del pa bi rad priključil funkcionalni površini na zahodni strani za gradnjo novega kmetijskega poslopja, ki potrebuje večje dimenzije, kot je trenutno razpoložljivo zemljišče. Predlagana širitev nudi boljši dostop za funkcioniranje kmetije.</p> <p>Za potrebe kmetije je izdelan obrazec KSS.</p>		
	B. RAZVOJ V KRAJINI - širitev obstoječe dejavnosti			
	VSEBINA SPREMEMBE			
	EUP_OPN			KGV-OS
	EUP_SD OPN			Pe02
	PNRP_OPN			K2
	PNRP_SD OPN			SK
	OPPN_OPN			/
	OPPN_SD OPN			/
	POVRŠINA (m ²)			120,87
TTN 5 LIST	7			
P_032	TIP SPREMEMBE	<p>Sprememba namembnosti zemljišča iz območij kmetijskih zemljišč v stavbno zemljišče (SK – površine podeželskega naselja). Na parceli 2462 stoji obstoječ stanovanjski objekt v okviru domačije. Hiša je blizu ceste in je v slabem gradbeno tehničnem stanju. Lastnik želi hišo odstraniti in z odmikom postaviti nov stanovanjski objekt.</p> <p>Za potrebe kmetije je izdelan obrazec KSS.</p>		
	B. RAZVOJ V KRAJINI - širitev obstoječe dejavnosti			
	VSEBINA SPREMEMBE			
	EUP_OPN			KGV-OS
	EUP_SD OPN			Pe03
	PNRP_OPN			K2
	PNRP_SD OPN			SK
	OPPN_OPN			/
	OPPN_SD OPN			/
	POVRŠINA (m ²)			668,37
TTN 5 LIST	7			



ID	OSNOVNI PODATKI O SPREMEMBI	OBRAZLOŽITEV	GRAFIČNI PRIKAZ	
P_033	TIP SPREMEMBE	<p>Poseg pomeni uskladitev z dejanskim stanjem obstoječe pozidave s funkcionalno zaokrožitvijo.</p> <p>Domačija ima že postavljene objekte na zahodni strani dovozne ceste.</p>		
	D. DRUGO - uskladitev z dejanskim stanjem			
	VSEBINA SPREMEMBE			
	EUP_OPN			KGV-OS
	EUP_SD OPN			Pe01, Pe33
	PNRP_OPN			K2
	PNRP_SD OPN			A
	OPPN_OPN			/
	OPPN_SD OPN			/
	POVRŠINA (m ²)			531,29
TTN 5 LIST	7			
P_034	TIP SPREMEMBE	<p>Domačija ima že postavljene objekte na jugovzhodni strani. Poseg pomeni uskladitev z dejanskim stanjem obstoječe pozidave s funkcionalno zaokrožitvijo.</p> <p>Za potrebe kmetije obrazec KSS.</p>		
	D. DRUGO - uskladitev z dejanskim stanjem			
	VSEBINA SPREMEMBE			
	EUP_OPN			KGV-OS
	EUP_SD OPN			G119
	PNRP_OPN			K2
	PNRP_SD OPN			A
	OPPN_OPN			/
	OPPN_SD OPN			/
	POVRŠINA (m ²)			564,02
TTN 5 LIST	7			



ID	OSNOVNI PODATKI O SPREMEMBI	OBRAZLOŽITEV	GRAFIČNI PRIKAZ	
P_035	TIP SPREMEMBE	Lastnik opravlja obrtno dejavnost na obstoječi lokaciji v naselju, v bližini predvidenega posega. Širitev stavbnih zemljišč na robu naselja je namenjena prestavitvi stanovanjske hiše, s čimer se na obstoječi lokaciji obrtna dejavnost tudi funkcionalno zaključí.		
	B. RAZVOJ V KRAJINI - širitev obstoječe dejavnosti			
	VSEBINA SPREMEMBE			
	EUP_OPN			KGV-OS
	EUP_SD OPN			G11
	PNRP_OPN			K2
	PNRP_SD OPN			SK
	OPPN_OPN			/
	OPPN_SD OPN			/
	POVRŠINA (m ²)			765,80
TTN 5 LIST	7			
P_036	TIP SPREMEMBE	Na obstoječi domačiji se opravlja dopolnilna dejavnost lesostrugarstvo. Širitev je namenjena izgradnji skladiščnega objekta in manipulacijskega prostora za potrebe sušenja lesa. Dostop je omogočen preko obstoječega dvorišča.		
	B. RAZVOJ V KRAJINI - širitev obstoječe dejavnosti			
	VSEBINA SPREMEMBE			
	EUP_OPN			KGV-OS
	EUP_SD OPN			Po14
	PNRP_OPN			G
	PNRP_SD OPN			SK
	OPPN_OPN			/
	OPPN_SD OPN			/
	POVRŠINA (m ²)			1387,32
TTN 5 LIST	6			



ID	OSNOVNI PODATKI O SPREMEMBI	OBRAZLOŽITEV	GRAFIČNI PRIKAZ	
P_037	TIP SPREMEMBE	Lastnik opravlja obrtno dejavnost na obstoječi lokaciji v naselju, v bližini predvidenega posega. Širitev stavbnih zemljišč na robu naselja je namenjena prestavitvi stanovanjske hiše, s čimer se na obstoječi lokaciji obrtna dejavnost tudi funkcionalno zaključi.		
	B. RAZVOJ V KRAJINI - širitev obstoječe dejavnosti			
	VSEBINA SPREMEMBE			
	EUP_OPN			KGV-OS
	EUP_SD OPN			Po18
	PNRP_OPN			K2
	PNRP_SD OPN			SK
	OPPN_OPN			/
	OPPN_SD OPN			/
POVRŠINA (m ²)	2440,16			
TTN 5 LIST	6			
P_038	TIP SPREMEMBE	Na obstoječem območju gospodarske cone je postavljen večji obrat za lesno galanterijo in ključavničarstvo v lasti družinskega podjetja. Del objektov stoji izven zazidljivega območja. Širitev je namenjena razvoju obrti (dozidava k obstoječi hali) in dodatni stanovanjski hiši. Poseg pomeni uskladitev z dejanskim stanjem obstoječe pozidave s funkcionalno zaokrožitvijo za potrebe industrijske gospodarske cone. Za potrebe razvoja obrti ima podjetje že izdelan investicijski elaborat. Gradbeno dovoljenje št. 351-89/2010-7 za pacele št. 1057/3, 1056/2, 1017/4, 1012/4, vse k.o. Zamostec. Utemeljitev za posege nad 5.000 m ² .		
	B. RAZVOJ V KRAJINI - širitev obstoječe dejavnosti			
	VSEBINA SPREMEMBE			
	EUP_OPN			KGV-OS
	EUP_SD OPN			Za20
	PNRP_OPN			K1
	PNRP_SD OPN			IG
	OPPN_OPN			/
	OPPN_SD OPN			/
POVRŠINA (m ²)	6466,51			
TTN 5 LIST	9			



ID	OSNOVNI PODATKI O SPREMEMBI	OBRAZLOŽITEV	GRAFIČNI PRIKAZ	
P_039	TIP SPREMEMBE	<p>Poseg pomeni uskladitev z dejanskim stanjem obstoječe pozidave s funkcionalno zaokrožitvijo.</p> <p>Izdano je gradbeno dovoljenje št. 351-55/2007 za parc. št. *162 in 1028/02 k.o. Zamostec.</p>		
	D. DRUGO - uskladitev z dejanskim stanjem			
	VSEBINA SPREMEMBE			
	EUP_OPN			KGV-OS
	EUP_SD OPN			Za05
	PNRP_OPN			K1
	PNRP_SD OPN			A
	OPPN_OPN			/
	OPPN_SD OPN			/
	POVRŠINA (m ²)			1251,51
TTN 5 LIST	9			
P_040	TIP SPREMEMBE	<p>V prostorski enoti stoji domačija, ki se ukvarja z razrezom lesa. Jugovzhodni del je namenjen manipulacijskim površinam in nadstrešnici za skladiščenje lesa – sprememba podrobne namenske rabe iz PO v SK. Širitev na severovzhodni strani je namenjena izgradnji pokritega skladišča.</p> <p>Parc. št. *150, 930/22, 844, 2638, 840/1 in 846/2, vse k. o. Zamostec imajo izdano gradbeno dovoljenje št. 351-128/2012-11 (november 2012) za dozidavo gospodarskega poslopja (objekt A) in novogradnjo gospodarskega poslopja (objekt B).</p> <p>Izdano je gradbeno dovoljenje št. 351-128/2012-11</p>		
	B. RAZVOJ V KRAJINI - funkcionalna zaokrožitev obstoječe dejavnosti			
	VSEBINA SPREMEMBE			
	EUP_OPN			KGV-OS
	EUP_SD OPN			Za34
	PNRP_OPN			K2, G
	PNRP_SD OPN			SK
	OPPN_OPN			/
	OPPN_SD OPN			/
	POVRŠINA (m ²)			252,86
TTN 5 LIST	9			



ID	OSNOVNI PODATKI O SPREMEMBI	OBRAZLOŽITEV	GRAFIČNI PRIKAZ	
P_041	TIP SPREMEMBE	<p>Poseg pomeni uskladitev z dejanskim stanjem obstoječe pozidave s funkcionalno zaokrožitvijo.</p> <p>Izdano je gradbeno dovoljenje št. 0304-351-191/01 za parc. št. 82 k.o. Zamostec.</p>		
	C. Razpršena poselitev - funkcionalna zaokrožitev obstoječe dejavnosti			
	VSEBINA SPREMEMBE			
	EUP_OPN			KGV-OS
	EUP_SD OPN			Za08
	PNRP_OPN			K2
	PNRP_SD OPN			A
	OPPN_OPN			/
	OPPN_SD OPN			/
	POVRŠINA (m ²)			347,74
TTN 5 LIST	8			
P_043	TIP SPREMEMBE	<p>Na jugu naselja Zamostec je postavljen gasilski dom. V neposredni bližini so umeščene zelene površine. Na območju zelenih površin in širitve je predvidena umestitev športnega centra naselja Zamostec in večnamenske ploščadi.</p> <p>Izdelana je idejna zasnova igrišča ob gasilskem domu v Zamostecu. V HHA so obravnavani ustrezni ukrepi.</p>		
	B. RAZVOJ V KRAJINI - umestitev nove dejavnosti			
	VSEBINA SPREMEMBE			
	EUP_OPN			KGV-OS
	EUP_SD OPN			Za40
	PNRP_OPN			K1
	PNRP_SD OPN			BC
	OPPN_OPN			/
	OPPN_SD OPN			/
	POVRŠINA (m ²)			166,81
TTN 5 LIST	8, 9			



ID	OSNOVNI PODATKI O SPREMEMBI	OBRAZLOŽITEV	GRAFIČNI PRIKAZ	
P_044	TIP SPREMEMBE	<p>Naselje Zamostec je tretje največje naselje v občini, kjer je demografska slika v porastu. Poleg tega se na domačijah opravljajo različne dopolnilne in obrtne dejavnosti. Ob regionalni cesti so posamezne gruče poselitve. Širitev pomeni zapolnitev posemznih gruč v nekoliko nagnjenem terenu nad cesto za namene nova stanovanjske. Lokacija ima ugodno južno orinetacijo. Potrebno je zgraditi novo povezovalno cesto, ki se priključi na javno pot parc. št. 1842/7 k.o. Zamostec in na javno pot parc. št. 1492/244 k.o. Zamostec, Podvas. Nova cesta je vzporedna regionalni cesti in predstavlja razbremenitev za krajevni dovoz na regionalni cesti.</p> <p>Utemeljitev za posege nad 5.000 m².</p>		
	B. RAZVOJ V KRAJINI - širitev obstoječe dejavnosti			
	VSEBINA SPREMEMBE			
	EUP_OPN			KGV-OS
	EUP_SD OPN			Za17
	PNRP_OPN			K2
	PNRP_SD OPN			SK
	OPPN_OPN			/
	OPPN_SD OPN			/
POVRŠINA (m ²)	5574,07			
TTN 5 LIST	8			
ID	OSNOVNI PODATKI O SPREMEMBI	OBRAZLOŽITEV	GRAFIČNI PRIKAZ	
P_045	TIP SPREMEMBE	<p>Staro jedro naselij Zamostec predstavlja tipično obcestno pozidavo, kjer je krajša stranica parcele in posledično tudi objektov postavljena ob cesti. Taka poselitev ima gosto pozidavo. Obravnavna lokacija ima zgrajeno novo stanovanjsko hišo. Širitev pomeni širitev zalednjega dela za postavitev pomožnega objekta in ohanjanja dvorišča.</p>		
	B. RAZVOJ V KRAJINI - širitev obstoječe dejavnosti			
	VSEBINA SPREMEMBE			
	EUP_OPN			KGV-OS
	EUP_SD OPN			Za22
	PNRP_OPN			K2
	PNRP_SD OPN			SK
	OPPN_OPN			/
	OPPN_SD OPN			/
POVRŠINA (m ²)	448,66			
TTN 5 LIST	8			



ID	OSNOVNI PODATKI O SPREMEMBI	OBRAZLOŽITEV	GRAFIČNI PRIKAZ	
P_046	TIP SPREMEMBE	Širitev z delno uskladitvijo površin z objekti za kmetijsko proizvodnjo v odprtem prostoru. Lastnik zemljišča ima domačijo z dopolnilno dejavnostjo v jedru naselja (parc. šte. 721 k.o. 1622 – Zamostec). Gosta zazidava onemogoča širitev, zato se del objektov domačije na novo postavi na lokaciji že sedaj postavljenega objekta. Nova lokacija je dobro dostopna. Poseg se kompenzira z izvzemom I_51.		
	B. RAZVOJ V KRAJINI - umestitev nove dejavnosti			
	VSEBINA SPREMEMBE			
	EUP_OPN			KGV-OS
	EUP_SD OPN			Za49
	PNRP_OPN			K2
	PNRP_SD OPN			SK
	OPPN_OPN			/
	OPPN_SD OPN			/
POVRŠINA (m ²)	556,03			
TTN 5 LIST	8			
ID	OSNOVNI PODATKI O SPREMEMBI	OBRAZLOŽITEV	GRAFIČNI PRIKAZ	
P_047	TIP SPREMEMBE	Poseg pomeni uskladitev z dejanskim stanjem. Izdano je gradbeno dovoljenje št. 351-148/2012-2 za parc. št. 271 k.o. Zamostec.		
	D. DRUGO - uskladitev z dejanskim stanjem			
	VSEBINA SPREMEMBE			
	EUP_OPN			KGV-OS
	EUP_SD OPN			Za41
	PNRP_OPN			K2
	PNRP_SD OPN			A
	OPPN_OPN			/
	OPPN_SD OPN			/
POVRŠINA (m ²)	748,51			
TTN 5 LIST	9			



ID	OSNOVNI PODATKI O SPREMEMBI	OBRAZLOŽITEV	GRAFIČNI PRIKAZ	
P_048	TIP SPREMEMBE	<p>Na jugu naselja Sodražica je obstoječe priljubljeno smučišče. Smučišče ima iztekališče direktno na Podgorsko cesto. Ob smučišču so obstoječi objekti za potrebe delovanja smučišča ter lovski in gostinski objekt. Zaradi konfiguracije terena na obstoječi lokaciji ni mogoče zagotoviti primerne parkirišča. Trenutno se kot parkirišče uporabljajo travnate in degradirane površine na nasprotni strani ceste.</p> <p>Smučišče je z obstoječimi vodnimi površinami v neposredni bližini razvojno naravnano na zagotavljanje programa skozi vse leto, zato se na predlagani širitvi načrtuje turistično rekreacijski center za katerega je že izdelana idejna zasnova.</p> <p>Utemeljitev posegov večjih od 5.000 m². Idejna zasnova projekta »Turistično rekreacijski center Izver«, Projektivni biro, Andrej Rus s. p., 2004.</p>		
	B. RAZVOJ V KRAJINI - umestitev nove dejavnosti			
	VSEBINA SPREMEMBE			
	EUP_OPN			KGV-OS
	EUP_SD OPN			So100
	PNRP_OPN			K1
	PNRP_SD OPN			BT
	OPPN_OPN			OPPN
	OPPN_SD OPN			/
	POVRŠINA (m ²)			6907,37
TTN 5 LIST	8			
P_049	TIP SPREMEMBE	<p>Poseg pomeni širitev stavbnih zemljišč na robu zaselka. Predlagan poseg in izvzem je namenjen boljši funkcionalni ureditvi domačije z dopolnilnim programom - žaga. Sprememba meje na vhodni strani bo namenjena skladiščenju lesa.</p> <p>Za potrebe kmetije je izdelan obrazec KSS.</p>		
	C. Razpršena poselitev - funkcionalna zaokrožitev obstoječe dejavnosti			
	VSEBINA SPREMEMBE			
	EUP_OPN			KGV-OS
	EUP_SD OPN			Za15
	PNRP_OPN			K2
	PNRP_SD OPN			A
	OPPN_OPN			/
	OPPN_SD OPN			/
	POVRŠINA (m ²)			322,39
TTN 5 LIST	8			



ID	OSNOVNI PODATKI O SPREMEMBI	OBRAZLOŽITEV	GRAFIČNI PRIKAZ	
P_050	TIP SPREMEMBE	<p>Poseg pomeni uskladitev z dejanskim stanjem obstoječe pozidave s funkcionalno zaokrožitvijo. Domačija ima dopolnilno dejavnost. Širitev je namenjena nadomestni gradnji kmetijsko gospodarskega objekta.</p> <p>Za potrebe kmetije je izdelan obrazec KSS.</p>		
	D. DRUGO - uskladitev z dejanskim stanjem			
	VSEBINA SPREMEMBE			
	EUP_OPN			KGV-OS
	EUP_SD OPN			Za42
	PNRP_OPN			K2
	PNRP_SD OPN			A
	OPPN_OPN			/
	OPPN_SD OPN			/
	POVRŠINA (m ²)			437,48
TTN 5 LIST	8			
P_051	TIP SPREMEMBE	<p>Poseg pomeni širitev stavbnih zemljišč na zaledni strani naselja. Domačija ima na zemljišču gosto pozidavo. Širitev je namenjena nadstrešku za kmetijske stroje.</p>		
	B. RAZVOJ V KRAJINI - širitev obstoječe dejavnosti			
	VSEBINA SPREMEMBE			
	EUP_OPN			KGV-OS
	EUP_SD OPN			Je07
	PNRP_OPN			K2
	PNRP_SD OPN			SK
	OPPN_OPN			/
	OPPN_SD OPN			/
	POVRŠINA (m ²)			499,43
TTN 5 LIST	7			



ID	OSNOVNI PODATKI O SPREMEMBI	OBRAZLOŽITEV	GRAFIČNI PRIKAZ	
P_052	TIP SPREMEMBE	<p>Zaselek Jelovec ima vzorec obcestne stanovanjske pozidave. Na vzhodni strani zaseka je večja obstoječa gospodrska cona, ki je prostrskoločena od obcetne pozidave.</p> <p>Ob izvedbi ločnice med stanovanjskim delom in IG območjem se pojalja možnost zapolnitve obcestne pozidave za potrebe stanovanjske gradnje.</p> <p>Poseg predstavlja na zahodnem delu izgranja opornega zidu in na vzhodni strani izgradnja stanpvanjske hiše.</p>		
	B. RAZVOJ V KRAJINI - funkcionalna zaokrožitev obstoječe dejavnosti			
	VSEBINA SPREMEMBE			
	EUP_OPN			KGV-OS
	EUP_SD OPN			Je07
	PNRP_OPN			K2
	PNRP_SD OPN			SK
	OPPN_OPN			/
	OPPN_SD OPN			/
POVRŠINA (m ²)	717,05			
TTN 5 LIST	7			
P_053	TIP SPREMEMBE	<p>Kompleks gospodrske cone v Jelovcu se polni. Širitev posega na občinsko zemljišče je namenjen dodatnim površinam za obrtno dejavnost. Lokacija je dobro dostpna in v neposredni bližini so potrebni kournalni vodi.</p>		
	B. RAZVOJ V KRAJINI - širitev obstoječe dejavnosti			
	VSEBINA SPREMEMBE			
	EUP_OPN			KGV-OS
	EUP_SD OPN			Je10
	PNRP_OPN			K2, G
	PNRP_SD OPN			IG
	OPPN_OPN			/
	OPPN_SD OPN			/
POVRŠINA (m ²)	1875,88			
TTN 5 LIST	7			



ID	OSNOVNI PODATKI O SPREMEMBI	OBRAZLOŽITEV	GRAFIČNI PRIKAZ	
P_054	TIP SPREMEMBE	Zemljišče leži na robu gospodarske cone. Na mejnem zemljišču, na parc. št. 2087/71 k.o. Sodražica se že gradi mehanična delavnica (popravljalnica avtomobilov, ki potrebuje za svoje delovanje večje manipulacijske površine, površine za parkiranje, druge servisne in odlagalne površine.		
	A. RAZVOJ NASELIJ - notranji razvoj naselja			
	VSEBINA SPREMEMBE			
	EUP_OPN			Je09.zdz
	EUP_SD OPN			So083
	PNRP_OPN			ZD
	PNRP_SD OPN			IG
	OPPN_OPN			/
	OPPN_SD OPN			/
POVRŠINA (m ²)	1486,73			
TTN 5 LIST	7			
P_055	TIP SPREMEMBE	Del naselja Sodražica Zavoda ima v veljavnem dokumentu ob ulici izločeno stavbišče hiše - domačije, kjer že stojijo gospodarski objekti in je nivojsko urejeno. Zemljišče se funkcionalno navezuje na cesto Zavoda. Ni smiselno vključevati privatnega zemljišča za potrebe ureditve zelenih površin, ki so namenjene pokrivanja potreb šole.		
	A. RAZVOJ NASELIJ - notranji razvoj naselja			
	VSEBINA SPREMEMBE			
	EUP_OPN			So17.vas
	EUP_SD OPN			So083
	PNRP_OPN			ZS
	PNRP_SD OPN			SS
	OPPN_OPN			/
	OPPN_SD OPN			/
POVRŠINA (m ²)	1197,34			
TTN 5 LIST	8			



ID	OSNOVNI PODATKI O SPREMEMBI	OBRAZLOŽITEV	GRAFIČNI PRIKAZ	
P_056	TIP SPREMEMBE	Poseg pomeni novo ureditev meje med kmetijskimi in stavbnimi zemljišči na robu naselja Sodražica. Že v veljavnem planskem dokumentu je opredeljena zaledna širitev Na jugozahodni strani Ceste Notranjskega odreda. Območju nezazidanih stavbnih zemljišč se doda manjša širitev (340 m ²) in izvezem v velikosti 756 m ² . Tako oblikovano območje ima racionalnejšo rabo za stanovanjsko soseseo, ki ima že urejen dostop, na parceli številki 371/2 k.o. Sodražica.		
	B. RAZVOJ V KRAJINI - širitev obstoječe dejavnosti			
	VSEBINA SPREMEMBE			
	EUP_OPN			KGV-OS
	EUP_SD OPN			So047
	PNRP_OPN			K1
	PNRP_SD OPN			SS
	OPPN_OPN			/
	OPPN_SD OPN			/
	POVRŠINA (m ²)			338,28
TTN 5 LIST	8			
P_059	TIP SPREMEMBE	Poseg pomeni uskladitev z dejanskim stanjem obstoječe pozidave. Obstoječi stanovanjski hiši je dodano funkcionalno zemljišče.		
	D. DRUGO - uskladitev z dejanskim stanjem			
	VSEBINA SPREMEMBE			
	EUP_OPN			KGV-OS
	EUP_SD OPN			Ži07
	PNRP_OPN			K2
	PNRP_SD OPN			SK
	OPPN_OPN			/
	OPPN_SD OPN			/
	POVRŠINA (m ²)			1049,86
TTN 5 LIST	2			



ID	OSNOVNI PODATKI O SPREMEMBI	OBRAZLOŽITEV	GRAFIČNI PRIKAZ	
P_060	TIP SPREMEMBE	Naselje Žimarice je razraslo zemljišče ob razvejanih poteh. Na severno zahodnem kraku ob lokalni ceti št. 852261 so posamezne gruhe domačij, ki se že po osnovnem vzorcu zaponjuje b obcestno gradnjo. Predlagan poseg pomeni zapolnitev obcesten pozidave.		
	B. RAZVOJ V KRAJINI - funkcionalna zaokrožitev obstoječe dejavnosti			
	VSEBINA SPREMEMBE			
	EUP_OPN			KGV-OS
	EUP_SD OPN			Ži02
	PNRP_OPN			K2
	PNRP_SD OPN			SK
	OPPN_OPN			/
	OPPN_SD OPN			/
	POVRŠINA (m ²)			1759,12
TTN 5 LIST	3			
P_062	TIP SPREMEMBE	Minimalen poseg predstavlja uskladitev z dejanskim stanjem. Stanovanjsko gospodarski objekt je zgrajen pred letom 1967. Izdano je gradbeno dovoljenje št. II.1005/3-89-55-PJ/NV za parc. št. 131 k.o. Vinice.		
	D. DRUGO - uskladitev z dejanskim stanjem			
	VSEBINA SPREMEMBE			
	EUP_OPN			KGV-OS
	EUP_SD OPN			Zp02
	PNRP_OPN			K1
	PNRP_SD OPN			SK
	OPPN_OPN			/
	OPPN_SD OPN			/
	POVRŠINA (m ²)			332,79
TTN 5 LIST	9			



ID	OSNOVNI PODATKI O SPREMEMBI	OBRAZLOŽITEV	GRAFIČNI PRIKAZ	
P_063	TIP SPREMEMBE	<p>Poseg pomeni širitev stavbnih zemljišč na zalednem delu naselja. Domačije je vezana na tipično parcelacijo (relativno ozke parcele, ki imajo dovoz na krajši stranici), se lahko širi samo v vzdolžni smeri. Širitev je namenjena gradnji kmetijsko gospodarskega poslopja.</p> <p>Za potrebe kmetije je izdelan obrazec KSS.</p>		
	B. RAZVOJ V KRAJINI - širitev obstoječe dejavnosti			
	VSEBINA SPREMEMBE			
	EUP_OPN			KGV-OS
	EUP_SD OPN			Zp17
	PNRP_OPN			K1
	PNRP_SD OPN			SK
	OPPN_OPN			/
	OPPN_SD OPN			/
	POVRŠINA (m ²)			543,31
TTN 5 LIST	9			
P_064	TIP SPREMEMBE	<p>Poseg pomeni širitev stavbnih zemljišč na zalednem delu naselja. Domačije je vezana na tipično parcelacijo (relativno ozke parcele, ki imajo dovoz na krajši stranici), se lahko širi samo v vzdolžni smeri. Širitev je namenjena gradnji kmetijsko gospodarskega poslopja.</p>		
	B. RAZVOJ V KRAJINI - širitev obstoječe dejavnosti			
	VSEBINA SPREMEMBE			
	EUP_OPN			KGV-OS
	EUP_SD OPN			Zp16
	PNRP_OPN			K1
	PNRP_SD OPN			SK
	OPPN_OPN			/
	OPPN_SD OPN			/
	POVRŠINA (m ²)			441,41
TTN 5 LIST	9			



ID	OSNOVNI PODATKI O SPREMEMBI	OBRAZLOŽITEV	GRAFIČNI PRIKAZ	
P_065	TIP SPREMEMBE	Južno od regionalne ceste št. 1120 Sodražica - Žlebič stoji na lokaciji stare žage sodoben lesno-predelovalni obrat. Za potrebe varstva pred poplavnimi vodami, je lastnik zemljišč s študijami in soglasjem Direkcije RS za vode izvedel večje varovalne ukrepe. Izvedeni nasipi določajo funkcionalno zemljišče kompleksa. Na tem zemljišču lastnik namerava zgraditi nadstrešnico za sušenje lesa.		
	B. RAZVOJ V KRAJINI - širitev obstoječe dejavnosti			
	VSEBINA SPREMEMBE			
	EUP_OPN			KGV-OS
	EUP_SD OPN			Vi16
	PNRP_OPN			K1
	PNRP_SD OPN			SK
	OPPN_OPN			/
	OPPN_SD OPN			/
POVRŠINA (m ²)	2769,74			
TTN 5 LIST	9			
P_067	TIP SPREMEMBE	Poseg pomeni uskladitev z dejanskim stanjem. Na lokaciji že stoji kmetijsko gospodarski objekt. Domačije je vezana na tipično parcelacijo (relativno ozke parcele, ki imajo dovoz na krajši stranici), kjer so objekti postavljeni vzdolžno.		
	B. RAZVOJ V KRAJINI - širitev obstoječe dejavnosti			
	VSEBINA SPREMEMBE			
	EUP_OPN			KGV-OS
	EUP_SD OPN			Zp16
	PNRP_OPN			K1
	PNRP_SD OPN			SK
	OPPN_OPN			/
	OPPN_SD OPN			/
POVRŠINA (m ²)	682,97			
TTN 5 LIST	9			



ID	OSNOVNI PODATKI O SPREMEMBI	OBRAZLOŽITEV	GRAFIČNI PRIKAZ	
P_068	TIP SPREMEMBE	Naselje Kržeti je relativno strnjeno naselje on razvejanih cetsah. Na severozahodni strani naselja je izločena manša enota razpršene gradnje. Lastnik zemljišča želi postavi kot zapolnitev med naselja menoro razpršene gradnje – A, lopo za kmetijske stroje in manjše gospodarsko poslopje. Poseg pomeni zapolnitev vrzeli na robu naselja.		
	B. RAZVOJ V KRAJINI - funkcionalna zaokrožitev obstoječe dejavnosti			
	VSEBINA SPREMEMBE			
	EUP_OPN			KGV-OS, Kz02.odo
	EUP_SD OPN			Kz02
	PNRP_OPN			K2, A
	PNRP_SD OPN			SK
	OPPN_OPN			/
	OPPN_SD OPN			/
POVRŠINA (m ²)	1470,92			
TTN 5 LIST	7			
P_069	TIP SPREMEMBE	Žimerice kot demografsko rastoče naselje, z razraslo zasnovo ob komunikacijah. Širitev stavbnih zemljišč med dvema uvozoma na kmetijske površine ob lokalni cesti zagotavlja dobro dostapnost. N nasprotni strani se ohranja pas namenjen obcestne pozidave, med tem ko se zaledni del izloča iz zazidljivega območja (I_07).		
	B. RAZVOJ V KRAJINI - širitev obstoječe dejavnosti			
	VSEBINA SPREMEMBE			
	EUP_OPN			KGV-OS
	EUP_SD OPN			Ži05
	PNRP_OPN			K2
	PNRP_SD OPN			SK
	OPPN_OPN			/
	OPPN_SD OPN			/
POVRŠINA (m ²)	2477,97			
TTN 5 LIST	3			



ID	OSNOVNI PODATKI O SPREMEMBI	OBRAZLOŽITEV	GRAFIČNI PRIKAZ	
P_071	TIP SPREMEMBE	Umestitev območja okoljske infrastrukture v odprti prostor. Na že formiranih parcelah 755/2 in 756/2 k.o. Zamostec se zgradi vodohran. Dostopi se uredijo pa ostalih delih parcel.		
	B. RAZVOJ V KRAJINI - umestitev nove dejavnosti			
	VSEBINA SPREMEMBE			
	EUP_OPN			KGV-OS
	EUP_SD OPN			Za51
	PNRP_OPN			K2
	PNRP_SD OPN			O
	OPPN_OPN			/
	OPPN_SD OPN			/
	POVRŠINA (m ²)			186,07
TTN 5 LIST	9			
ID	OSNOVNI PODATKI O SPREMEMBI	OBRAZLOŽITEV	GRAFIČNI PRIKAZ	
P_073	TIP SPREMEMBE	Na parceli št. 3370 k.o. Sodražica že stoji stanovanjska hiša., ki predstavlja zapolnitev pozidave ob cesti v smeri Sv. Gregor. Izdano je gradbeno dovoljenje.		
	D. DRUGO - uskladitev z dejanskim stanjem			
	VSEBINA SPREMEMBE			
	EUP_OPN			KGV-OS
	EUP_SD OPN			So077
	PNRP_OPN			G
	PNRP_SD OPN			SS
	OPPN_OPN			/
	OPPN_SD OPN			/
	POVRŠINA (m ²)			1971,22
TTN 5 LIST	8			



ID	OSNOVNI PODATKI O SPREMEMBI	OBRAZLOŽITEV	GRAFIČNI PRIKAZ	
P_074	TIP SPREMEMBE	<p>Na širšem območju Gore se pojavljajo enote razpršene poselitve obstoječih objektov. Predlog širitve je širitev zazidljivosti na nasprotno stran ceste za namen gradnje stanovanjske hiše. Lastniku kmetijskih zemljišč bi postavitve bivanjskega objekta omogočila ožvitev kmetijske dejavnosti.</p> <p>V zameno za poseg se iz stavbnih zemljišč izvzame del parc. št. 2279, k. o. Gora v površini 1430,32,5 m² (I_34).</p>		
	B. RAZVOJ V KRAJINI - širitev obstoječe dejavnosti			
	VSEBINA SPREMEMBE			
	EUP_OPN			KGV-OS
	EUP_SD OPN			Kr14
	PNRP_OPN			K2
	PNRP_SD OPN			A
	OPPN_OPN			/
	OPPN_SD OPN			/
POVRŠINA (m ²)	449,65			
TTN 5 LIST	6			
P_075	TIP SPREMEMBE	<p>Ob smučišču so obstoječi objekti, ki niso v veljavnem planu vključeni v območje stavbnih zemljišč. V območje stavbnišč niso vključeni objekti: lovski dom, sanitarije gostinski objekt. V območju stavbnih zemljišča je vključen tudi zapuščen objekt za proizvodno ali obrtno dejavnost. Razvojno je smiselno, da se območje poveže za potrebe razvoja turizma (BT).</p> <p>Poseg pomeni uskladitev z dejanskim stanjem obstoječe pozidave s funkcionalno zaokrožitvijo.</p>		
	B. RAZVOJ V KRAJINI - funkcionalna zaokrožitev obstoječe dejavnosti			
	VSEBINA SPREMEMBE			
	EUP_OPN			KGV-OS
	EUP_SD OPN			So101, So102, So555
	PNRP_OPN			K2, G
	PNRP_SD OPN			BT
	OPPN_OPN			/
	OPPN_SD OPN			/
POVRŠINA (m ²)	2460,58			
TTN 5 LIST	8			



ID	OSNOVNI PODATKI O SPREMEMBI	OBRAZLOŽITEV	GRAFIČNI PRIKAZ	
P_076	TIP SPREMEMBE	<p>Obstoječe turistično območje na Travni gori ima v obstoječe območje poselitve planinski dom s spremljajočim objektom in pripadajočimi prometnim površinam in dvoriščem.</p> <p>Poseg je namenjen širitvi funkcionalnega prostora, kjer se zgradijo zunanja igrišča in postavitve igral za otroška igrišča. S tem se širi program za obiskovalce.</p>		
	B. RAZVOJ V KRAJINI - funkcionalna zaokrožitev obstoječe dejavnosti			
	VSEBINA SPREMEMBE			
	EUP_OPN			KGV-OS
	EUP_SD OPN			Tr01
	PNRP_OPN			K2, G
	PNRP_SD OPN			BT
	OPPN_OPN			/
	OPPN_SD OPN			/
	POVRŠINA (m ²)			917,91
TTN 5 LIST	13			
P_080	TIP SPREMEMBE	<p>Poseg je namenjen umestitvi povezovalne ceste, ki omogoča dostop do obstoječih stavbnih zemljišč.</p>		
	B. RAZVOJ V KRAJINI - umestitev nove povezovalne ceste			
	VSEBINA SPREMEMBE			
	EUP_OPN			KGV-OS
	EUP_SD OPN			So528
	PNRP_OPN			K1
	PNRP_SD OPN			PC
	OPPN_OPN			/
	OPPN_SD OPN			/
	POVRŠINA (m ²)			917,55
TTN 5 LIST	8			

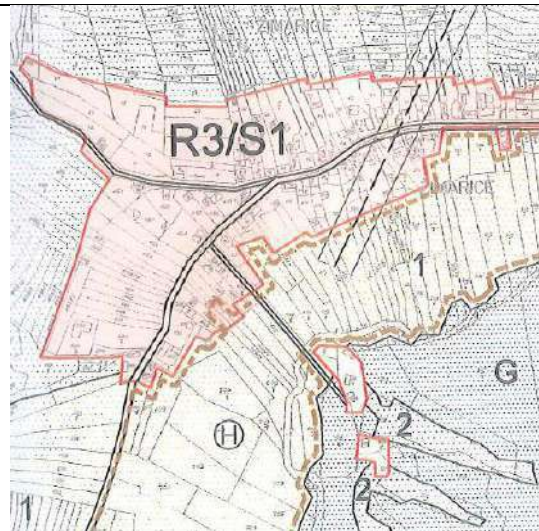



ID	OSNOVNI PODATKI O SPREMEMBI	OBRAZLOŽITEV	GRAFIČNI PRIKAZ	
P_081	TIP SPREMEMBE	Poseg pomeni uskladitev z dejanskim stanjem obstoječe pozidave s funkcionalno zaokrožitvijo ter zapolnitev vrzeli v občestni pozidavi.		
	B. RAZVOJ V KRAJINI - funkcionalna zaokrožitev obstoječe dejavnosti			
	VSEBINA SPREMEMBE			
	EUP_OPN			KGV-OS
	EUP_SD OPN			So016
	PNRP_OPN			K1
	PNRP_SD OPN			SK
	OPPN_OPN			/
	OPPN_SD OPN			/
POVRŠINA (m ²)	188,19			
TTN 5 LIST	8			
P_082	TIP SPREMEMBE	Poseg pomeni umestitev dostopne ceste do zaledja stavbnih zemljišč.		
	B. RAZVOJ V KRAJINI - umestitev nove povezovalne ceste			
	VSEBINA SPREMEMBE			
	EUP_OPN			KGV-OS
	EUP_SD OPN			So548
	PNRP_OPN			K2
	PNRP_SD OPN			PC
	OPPN_OPN			/
	OPPN_SD OPN			/
POVRŠINA (m ²)	1648,71			
TTN 5 LIST	13			



ID	OSNOVNI PODATKI O SPREMEMBI	OBRAZLOŽITEV	GRAFIČNI PRIKAZ	
P_083	TIP SPREMEMBE	Poseg pomeni umestitev dostopne ceste do zaledja stavbnih zemljišč.		
	B. RAZVOJ V KRAJINI – funkcionalna zaokrožitev obstoječe dejavnosti			
	VSEBINA SPREMEMBE			
	EUP_OPN			KGV-OS
	EUP_SD OPN			So015
	PNRP_OPN			K1
	PNRP_SD OPN			SK
	OPPN_OPN			/
	OPPN_SD OPN			/
	POVRŠINA (m ²)			289,47
TTN 5 LIST	8			



ID	OSNOVNI PODATKI O SPREMEMBI	OBRAZLOŽITEV	GRAFIČNI PRIKAZ	
P_084	TIP SPREMEMBE	<p>Na parceli stoji obstoječ stanovanjski in gospodarski objekt v okviru domačije. Objekti so v slabem gradbeno tehničnem stanju. Lastnik želi objekte odstraniti in z odmikom postaviti nov stanovanjski objekt.</p> <p>Stavbno zemljišče je bilo v prostorskem aktu Občine Sodražica umeščeno že leta 2004, a je pri pripravi OPN leta 2011 območje nenačrtno izpadlo.</p>		
	D. DRUGO - uskladiitev z dejanskim stanjem			
	VSEBINA SPREMEMBE			
	EUP_OPN			KGV-OS
	EUP_SD OPN			Ži37
	PNRP_OPN			K2
	PNRP_SD OPN			A
	OPPN_OPN			/
	OPPN_SD OPN			/
	POVRŠINA (m ²)			1338,19
TTN 5 LIST	3			



ID	OSNOVNI PODATKI O SPREMEMBI	OBRAZLOŽITEV	GRAFIČNI PRIKAZ	
P_085	TIP SPREMEMBE	Gre za umestitev območja okoljske infrastrukture v odprti prostor. V okviru nove enote urejanja prostora se zgradi čistilno napravo in dostopno cesto.		
	B. RAZVOJ V KRAJINI - umestitev nove dejavnosti			
	VSEBINA SPREMEMBE			
	EUP_OPN			KGV-OS
	EUP_SD OPN			GI48, GI49
	PNRP_OPN			K1
	PNRP_SD OPN			O, PC
	OPPN_OPN			/
	OPPN_SD OPN			/
	POVRŠINA (m ²)			2044,31
TTN 5 LIST	7			
P_089	TIP SPREMEMBE	Poseg pomeni širitev stavbnih zemljišč na robu naselja Žimarice, ki je demografsko v porastu kot drugo največje naselje v občini.		
	B. RAZVOJ V KRAJINI - širitev obstoječe dejavnosti			
	VSEBINA SPREMEMBE			
	EUP_OPN			KGV-OS
	EUP_SD OPN			Ži07
	PNRP_OPN			K2
	PNRP_SD OPN			SK
	OPPN_OPN			/
	OPPN_SD OPN			/
	POVRŠINA (m ²)			1411,26
TTN 5 LIST	2			



ID	OSNOVNI PODATKI O SPREMEMBI	OBRAZLOŽITEV	GRAFIČNI PRIKAZ	
P_091	TIP SPREMEMBE	<p>Za zagotavljanje poplavne varnosti območja ob južnem delu naselja Zamostec, se ob obstoječi prometnici izvede nov protipoplavni zid.</p> <p>S tem ukrepom se varuje:</p> <p>obstoječa stanovanjska pozidava EUP Za26 (PRNP SK), obstoječi gasilski dom EUP Za27 (PRNP CD), prometne površine in ceste So578 in Za28 (PRNP PC in PO)</p> <p>Površine, ki so s tem ukrepom lahko poplavljenе, obsegajo pretežno kmetijska zemljišča ter obstoječe zunanje igrišče in obstoječo cesto do čistilne naprave.</p> <p>Opredeljena so na EUP, in sicer: Op091, Op460, Op552, (PRNP K1) So580, So581, Za40 (PNRP BC) – obstoječe igrišče</p>		
	B. RAZVOJ V KRAJINI – omilitveni ukrep			
	VSEBINA SPREMEMBE			
	EUP_OPN			KGV-OS
	EUP_SD OPN			Op551
	PNRP_OPN			K1, PC
	PNRP_SD OPN			VI
	OPPN_OPN			/
	OPPN_SD OPN			/
POVRŠINA (m ²)	104,81			
TTN 5 LIST	8, 9			
P_092	TIP SPREMEMBE	<p>Poseg pomeni uskladitev obstoječe povezovalne ceste in širitev te prometnice v območju poselitev za potrebe navezovanja cest.</p>		
	B. RAZVOJ V KRAJINI – umestitev nove povezovalne ceste			
	VSEBINA SPREMEMBE			
	EUP_OPN			KGV-OS
	EUP_SD OPN			So124
	PNRP_OPN			K2
	PNRP_SD OPN			PC
	OPPN_OPN			/
	OPPN_SD OPN			/
POVRŠINA (m ²)	1090,11			
TTN 5 LIST	7			



ID	OSNOVNI PODATKI O SPREMEMBI	OBRAZLOŽITEV	GRAFIČNI PRIKAZ	
P_093	TIP SPREMEMBE	Poseg je namenjen umestitvi povezovalne ceste, ki omogoča dostop do obstoječih stavbnih zemljišč.		
	B. RAZVOJ V KRAJINI - umestitev nove povezovalne ceste			
	VSEBINA SPREMEMBE			
	EUP_OPN			KGV-OS
	EUP_SD OPN			So117
	PNRP_OPN			K1
	PNRP_SD OPN			PC
	OPPN_OPN			/
	OPPN_SD OPN			/
	POVRŠINA (m ²)			267,28
TTN 5 LIST	8			
P_094	TIP SPREMEMBE	Poseg je namenjen umestitvi avtobusnega postajališča.		
	B. RAZVOJ V KRAJINI - umestitev nove dejavnosti			
	VSEBINA SPREMEMBE			
	EUP_OPN			KGV-OS
	EUP_SD OPN			So127
	PNRP_OPN			K1
	PNRP_SD OPN			PO
	OPPN_OPN			/
	OPPN_SD OPN			/
	POVRŠINA (m ²)			203,21
TTN 5 LIST	8			



ID	OSNOVNI PODATKI O SPREMEMBI	OBRAZLOŽITEV	GRAFIČNI PRIKAZ	
P_095	TIP SPREMEMBE	Poseg je namenjen umestitvi parkirišča.		
	B. RAZVOJ V KRAJINI - umestitev nove dejavnosti			
	VSEBINA SPREMEMBE			
	EUP_OPN			KGV-OS
	EUP_SD OPN			So128
	PNRP_OPN			K2
	PNRP_SD OPN			PO
	OPPN_OPN			/
	OPPN_SD OPN			/
	POVRŠINA (m ²)			199,27
TTN 5 LIST	14			
P_096	TIP SPREMEMBE	Poseg je namenjen umestitvi parkirišča.		
	B. RAZVOJ V KRAJINI - umestitev nove dejavnosti			
	VSEBINA SPREMEMBE			
	EUP_OPN			KGV-OS
	EUP_SD OPN			So585
	PNRP_OPN			K2
	PNRP_SD OPN			PO
	OPPN_OPN			/
	OPPN_SD OPN			/
	POVRŠINA (m ²)			410,10
TTN 5 LIST	6			



ID	OSNOVNI PODATKI O SPREMEMBI	OBRAZLOŽITEV	GRAFIČNI PRIKAZ
P_100	TIP SPREMEMBE	Umestitev obvoznice – krožišče in navezave.	
	B. RAZVOJ V KRAJINI - umestitev nove obvozne ceste	Poseg pomeni umestitev obvoznice. Obstoječa regionalna cesta poteka skozi naselje Sodražica, ki ima v posameznih delih izredno slabo pretočnost in tudi prometno kritične točke. Tranzitni promet duši notranji razvoj naselja, zato je že dalj časa prisotna zamisel po izvedbi oboznic ali razbremenilnih odsekov, ki bi notranji promet razbremenile predvsem tranzitnega prometa pretežno tovornih vozil.	
	VSEBINA SPREMEMBE	V predhodnih postopkih planiranja so bile že izdelane posamezne strokovne podlage, ki pa se niso vključile v planski dokument.	
	EUP_OPN	So22.g, So33.ppn	
	EUP_SD OPN	Op600	
	PNRP_OPN	PC, IG, ZS, SS	
	PNRP_SD OPN	PC	
	OPPN_OPN	/	
	OPPN_SD OPN	OPPN	
	POVRŠINA (m ²)	3930,52	
TTN 5 LIST	8		
	<p data-bbox="748 761 1512 818">Ta konkreten poseg je namenjen umestitvi obvoznice na južni strani (daljša vaianta) od izvedenega krožišča pred podjetjem Fragmant, ki se priključuje na regionalno cesto južno od naselja Zamostec.</p> <p data-bbox="748 818 1512 887">V delu, ki poteka po območjih, kjer se pojavljajo poplave ob vodotoku, je obvozna cesta predvidena na viaduktu.</p> <p data-bbox="748 887 1512 983">Utemeljitev s strokovno podlago (Agrarius, tla in okolje, oktober 2016).</p>		




ID	OSNOVNI PODATKI O SPREMEMBI	OBRAZLOŽITEV	GRAFIČNI PRIKAZ	
P_101	TIP SPREMEMBE	Umestitev obvoznice – južni del – 1.		
	B. RAZVOJ V KRAJINI - umestitev nove obvozne ceste			
	VSEBINA SPREMEMBE			
	EUP_OPN			KGV-OS
	EUP_SD OPN			Op601
	PNRP_OPN			K1
	PNRP_SD OPN			PC
	OPPN_OPN			/
	OPPN_SD OPN			OPPN
	POVRŠINA (m ²)			4901,42
TTN 5 LIST	8			



ID	OSNOVNI PODATKI O SPREMEMBI	OBRAZLOŽITEV	GRAFIČNI PRIKAZ	
P_102	TIP SPREMEMBE	Umestitev obvoznice – južni del – 2.		
	B. RAZVOJ V KRAJINI - umestitev nove obvozne ceste			
	VSEBINA SPREMEMBE			
	EUP_OPN			KGV-OS
	EUP_SD OPN			Op602
	PNRP_OPN			K1, G
	PNRP_SD OPN			PC
	OPPN_OPN			/
	OPPN_SD OPN			OPPN
	POVRŠINA (m ²)			13869,70
TTN 5 LIST	8			




ID	OSNOVNI PODATKI O SPREMEMBI	OBRAZLOŽITEV	GRAFIČNI PRIKAZ	
P_103	TIP SPREMEMBE	Umestitev obvoznice – Južni del – 3 in navezave.		
	B. RAZVOJ V KRAJINI - umestitev nove obvozne ceste			
	VSEBINA SPREMEMBE			
	EUP_OPN			KGV-OS, So30.ip (PC)
	EUP_SD OPN			Op603
	PNRP_OPN			K1, PC
	PNRP_SD OPN			PC
	OPPN_OPN			/
	OPPN_SD OPN			OPPN
	POVRŠINA (m ²)			11556,71
TTN 5 LIST	8			



ID	OSNOVNI PODATKI O SPREMEMBI	OBRAZLOŽITEV	GRAFIČNI PRIKAZ	
P_104	TIP SPREMEMBE	Umestitev obvoznice – južni del – 4.		
	B. RAZVOJ V KRAJINI - umestitev nove obvozne ceste			
	VSEBINA SPREMEMBE			
	EUP_OPN			KGV-OS
	EUP_SD OPN			Op604
	PNRP_OPN			K1, K2, G, PC, CD
	PNRP_SD OPN			PC
	OPPN_OPN			/
	OPPN_SD OPN			OPPN
	POVRŠINA (m ²)			18235,56
TTN 5 LIST	8			



ID	OSNOVNI PODATKI O SPREMEMBI	OBRAZLOŽITEV	GRAFIČNI PRIKAZ	
P_105	TIP SPREMEMBE	Umestitev obvoznice – južni del – 5 – viadukt.		
	B. RAZVOJ V KRAJINI - umestitev nove obvozne ceste			
	VSEBINA SPREMEMBE			
	EUP_OPN			KGV-OS
	EUP_SD OPN			Op605
	PNRP_OPN			K1, VC
	PNRP_SD OPN			PC
	OPPN_OPN			/
	OPPN_SD OPN			OPPN
	POVRŠINA (m ²)			9987,65
TTN 5 LIST	8,9			



ID	OSNOVNI PODATKI O SPREMEMBI	OBRAZLOŽITEV	GRAFIČNI PRIKAZ	
P_106	TIP SPREMEMBE	Umestitev obvoznice – južni del – 6 in navezava.		
	B. RAZVOJ V KRAJINI - umestitev nove obvozne ceste			
	VSEBINA SPREMEMBE			
	EUP_OPN			KGV-OS
	EUP_SD OPN			Op606
	PNRP_OPN			K1
	PNRP_SD OPN			PC
	OPPN_OPN			/
	OPPN_SD OPN			OPPN
	POVRŠINA (m ²)			2207,69
TTN 5 LIST	9			




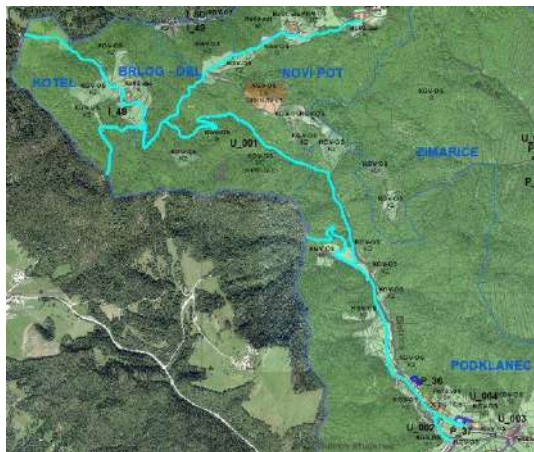
ID	OSNOVNI PODATKI O SPREMEMBI	OBRAZLOŽITEV	GRAFIČNI PRIKAZ	
P_107	TIP SPREMEMBE	Umestitev obvoznice - severni del.		
	B. RAZVOJ V KRAJINI - umestitev nove obvozne ceste	Poseg je namenjen umestitvi obvoznice na severni strani naselja Sodražica od izvedenega krožišča pred podjetjem Fragmant, ki se priključuje na regionalno cesto za smer Sv. Gregor.		
	VSEBINA SPREMEMBE	Ta cesta predstavlja bližnjico predvsem za osebni tranzitni promet dnevnih migrantov.		
	EUP_OPN	KGV-OS		Utemeljitev s strokovno podlago (Agrarius, tla in okolje, oktober 2016).
	EUP_SD OPN	Op607		
	PNRP_OPN	K1, K2, G, SS		
	PNRP_SD OPN	PC		
	OPPN_OPN	/		
	OPPN_SD OPN	OPPN		
POVRŠINA (m ²)	15305,69			
TTN 5 LIST	8			



ID	OSNOVNI PODATKI O SPREMEMBI	OBRAZLOŽITEV	GRAFIČNI PRIKAZ	
P_200	TIP SPREMEMBE	Poseg pomeni umestitev območij energetskega objekta – vetrne elektrarne moči okvirno 600kW in energetske infrastrukture v odprti prostor za namen pridobivanja električne energije. Lokacija je izbrana glede na ugoden vetni potencial: Povprečna hitrost vetra znaša 5,5 m/s. Na lokaciji je možen prometni dostop za postavitve in obratovanje objekta ter možnost priključitve na obstoječe elektro energetske omrežje.		
	B. RAZVOJ V KRAJINI - umestitev nove dejavnosti			
	VSEBINA SPREMEMBE			
	EUP_OPN			KGV-OS
	EUP_SD OPN			Op100
	PNRP_OPN			K2, G
	PNRP_SD OPN			E
	OPPN_OPN			/
	OPPN_SD OPN			/
	POVRŠINA (m ²)			3932,29
TTN 5 LIST	11, 12			
P_201	TIP SPREMEMBE	Poseg pomeni umestitev območij energetskega objekta – vetrne elektrarne moči okvirno 600kW in energetske infrastrukture v odprti prostor za namen pridobivanja električne energije. Lokacija je izbrana glede na ugoden vetni potencial: Povprečna hitrost vetra znaša 5,50 m/s. Na lokaciji je možen prometni dostop za postavitve in obratovanje objekta ter možnost priključitve na obstoječe elektro energetske omrežje.		
	B. RAZVOJ V KRAJINI - umestitev nove dejavnosti			
	VSEBINA SPREMEMBE			
	EUP_OPN			KGV-OS
	EUP_SD OPN			Op101
	PNRP_OPN			K2
	PNRP_SD OPN			E
	OPPN_OPN			/
	OPPN_SD OPN			/
	POVRŠINA (m ²)			4033,76
TTN 5 LIST	12			



ID	OSNOVNI PODATKI O SPREMEMBI	OBRAZLOŽITEV	GRAFIČNI PRIKAZ	
P_202	TIP SPREMEMBE	Poseg pomeni umestitev območij energetskega objekta – vetrne elektrarne moči okvirno 600kW in energetske infrastrukture v odprti prostor za namen pridobivanja električne energije. Lokacija je izbrana glede na ugoden vetrni potencial: Povprečna hitrost vetra znaša 5,5 m/s. Na lokaciji je možen prometni dostop za postavitve in obratovanje objekta ter možnost priključitve na obstoječe elektro energetske omrežje.		
	B. RAZVOJ V KRAJINI - umestitev nove dejavnosti			
	VSEBINA SPREMEMBE			
	EUP_OPN			KGV-OS
	EUP_SD OPN			Op102
	PNRP_OPN			K2
	PNRP_SD OPN			E
	OPPN_OPN			/
	OPPN_SD OPN			/
	POVRŠINA (m ²)			1917,83
TTN 5 LIST	3			

ID	OSNOVNI PODATKI O SPREMEMBI	OBRAZLOŽITEV	GRAFIČNI PRIKAZ	
U_001	TIP SPREMEMBE	Gre za uskladitev obstoječe ceste.		
	D. DRUGO - uskladitev z dejanskim stanjem			
	VSEBINA SPREMEMBE			
	EUP_OPN			KGV-OS
	EUP_SD OPN			So500-So504, No10
	PNRP_OPN			K2, G
	PNRP_SD OPN			PC
	OPPN_OPN			/
	OPPN_SD OPN			/
	POVRŠINA (m ²)			46296,44
TTN 5 LIST	1,2,6			



ID	OSNOVNI PODATKI O SPREMEMBI	OBRAZLOŽITEV	GRAFIČNI PRIKAZ	
U_002	TIP SPREMEMBE	Gre za uskladitev obstoječe ceste.		
	D. DRUGO - uskladitev z dejanskim stanjem			
	VSEBINA SPREMEMBE			
	EUP_OPN			KGV-OS
	EUP_SD OPN			So508
	PNRP_OPN			K1, G
	PNRP_SD OPN			PC
	OPPN_OPN			/
	OPPN_SD OPN			/
POVRŠINA (m ²)	8564,80			
TTN 5 LIST	6			
U_003	TIP SPREMEMBE	Gre za uskladitev obstoječe ceste.		
	D. DRUGO - uskladitev z dejanskim stanjem			
	VSEBINA SPREMEMBE			
	EUP_OPN			KGV-OS
	EUP_SD OPN			So510
	PNRP_OPN			K1
	PNRP_SD OPN			PC
	OPPN_OPN			/
	OPPN_SD OPN			/
POVRŠINA (m ²)	3676,92			
TTN 5 LIST	6			





ID	OSNOVNI PODATKI O SPREMEMBI	OBRAZLOŽITEV	GRAFIČNI PRIKAZ	
U_004	TIP SPREMEMBE	Gre za uskladitev obstoječe ceste.		
	D. DRUGO - uskladitev z dejanskim stanjem			
	VSEBINA SPREMEMBE			
	EUP_OPN			KGV-OS, Po12.vao
	EUP_SD OPN			So509
	PNRP_OPN			K1, A
	PNRP_SD OPN			PC
	OPPN_OPN			/
	OPPN_SD OPN			/
	POVRŠINA (m ²)			735,60
TTN 5 LIST	6			
U_005	TIP SPREMEMBE	Gre za uskladitev obstoječe ceste.		
	D. DRUGO - uskladitev z dejanskim stanjem			
	VSEBINA SPREMEMBE			
	EUP_OPN			KGV-OS
	EUP_SD OPN			So542
	PNRP_OPN			K2, G
	PNRP_SD OPN			PC
	OPPN_OPN			/
	OPPN_SD OPN			/
	POVRŠINA (m ²)			11076,05
TTN 5 LIST	6			





ID	OSNOVNI PODATKI O SPREMEMBI	OBRAZLOŽITEV	GRAFIČNI PRIKAZ	
U_006	TIP SPREMEMBE	Gre za uskladitev obstoječe ceste.		
	D. DRUGO - uskladitev z dejanskim stanjem			
	VSEBINA SPREMEMBE			
	EUP_OPN			KGV-OS, Po12.vao
	EUP_SD OPN			So543
	PNRP_OPN			K2, G
	PNRP_SD OPN			PC
	OPPN_OPN			/
	OPPN_SD OPN			/
	POVRŠINA (m ²)			27934,50
TTN 5 LIST	6, 11			
U_007	TIP SPREMEMBE	Gre za uskladitev obstoječe ceste.		
	D. DRUGO - uskladitev z dejanskim stanjem			
	VSEBINA SPREMEMBE			
	EUP_OPN			KGV-OS, Pe01.vao
	EUP_SD OPN			So537
	PNRP_OPN			K2
	PNRP_SD OPN			PC
	OPPN_OPN			/
	OPPN_SD OPN			/
	POVRŠINA (m ²)			2508,72
TTN 5 LIST	7			



ID	OSNOVNI PODATKI O SPREMEMBI	OBRAZLOŽITEV	GRAFIČNI PRIKAZ	
U_008	TIP SPREMEMBE	Gre za uskladitev obstoječe ceste.		
	D. DRUGO - uskladitev z dejanskim stanjem			
	VSEBINA SPREMEMBE			
	EUP_OPN			KGV-OS
	EUP_SD OPN			Ja01.vas
	PNRP_OPN			SK
	PNRP_SD OPN			PC
	OPPN_OPN			/
	OPPN_SD OPN			/
POVRŠINA (m ²)	650,76			
TTN 5 LIST	7			
ID	OSNOVNI PODATKI O SPREMEMBI	OBRAZLOŽITEV	GRAFIČNI PRIKAZ	
U_009	TIP SPREMEMBE	Gre za uskladitev obstoječe ceste.		
	D. DRUGO - uskladitev z dejanskim stanjem			
	VSEBINA SPREMEMBE			
	EUP_OPN			KGV-OS
	EUP_SD OPN			So536
	PNRP_OPN			K2
	PNRP_SD OPN			PC
	OPPN_OPN			/
	OPPN_SD OPN			/
POVRŠINA (m ²)	3341,38			
TTN 5 LIST	7			



ID	OSNOVNI PODATKI O SPREMEMBI	OBRAZLOŽITEV	GRAFIČNI PRIKAZ	
U_010	TIP SPREMEMBE	Gre za uskladitev obstoječe ceste.		
	D. DRUGO - uskladitev z dejanskim stanjem			
	VSEBINA SPREMEMBE			
	EUP_OPN			KGV-OS
	EUP_SD OPN			So511
	PNRP_OPN			K1
	PNRP_SD OPN			PC
	OPPN_OPN			/
	OPPN_SD OPN			/
POVRŠINA (m ²)	1236,95			
TTN 5 LIST	7			
U_011	TIP SPREMEMBE	Gre za uskladitev obstoječe ceste.		
	D. DRUGO - uskladitev z dejanskim stanjem			
	VSEBINA SPREMEMBE			
	EUP_OPN			KGV-OS
	EUP_SD OPN			So536
	PNRP_OPN			K2, G
	PNRP_SD OPN			PC
	OPPN_OPN			/
	OPPN_SD OPN			/
POVRŠINA (m ²)	9009,00			
TTN 5 LIST	7			





ID	OSNOVNI PODATKI O SPREMEMBI	OBRAZLOŽITEV	GRAFIČNI PRIKAZ	
U_012	TIP SPREMEMBE	Gre za uskladitev obstoječe ceste.		
	D. DRUGO - uskladitev z dejanskim stanjem			
	VSEBINA SPREMEMBE			
	EUP_OPN			KGV-OS
	EUP_SD OPN			GI50
	PNRP_OPN			K2, VC
	PNRP_SD OPN			PC
	OPPN_OPN			/
	OPPN_SD OPN			/
	POVRŠINA (m ²)			1492,47
TTN 5 LIST	7			
U_013	TIP SPREMEMBE	Gre za uskladitev obstoječe ceste.		
	D. DRUGO - uskladitev z dejanskim stanjem			
	VSEBINA SPREMEMBE			
	EUP_OPN			KGV-OS, GI11.vas
	EUP_SD OPN			So512
	PNRP_OPN			K2, SK
	PNRP_SD OPN			PC
	OPPN_OPN			/
	OPPN_SD OPN			/
	POVRŠINA (m ²)			745,39
TTN 5 LIST	7			



ID	OSNOVNI PODATKI O SPREMEMBI	OBRAZLOŽITEV	GRAFIČNI PRIKAZ	
U_014	TIP SPREMEMBE	Gre za uskladitev obstoječe ceste.		
	D. DRUGO - uskladitev z dejanskim stanjem			
	VSEBINA SPREMEMBE			
	EUP_OPN			KGV-OS
	EUP_SD OPN			So513
	PNRP_OPN			K2, G
	PNRP_SD OPN			PC
	OPPN_OPN			/
	OPPN_SD OPN			/
POVRŠINA (m ²)	4163,10			
TTN 5 LIST	7			
U_015	TIP SPREMEMBE	Gre za uskladitev obstoječe ceste.		
	D. DRUGO - uskladitev z dejanskim stanjem			
	VSEBINA SPREMEMBE			
	EUP_OPN			KGV-OS
	EUP_SD OPN			So526
	PNRP_OPN			K2, G
	PNRP_SD OPN			PC
	OPPN_OPN			/
	OPPN_SD OPN			/
POVRŠINA (m ²)	11145,52			
TTN 5 LIST	7, 8			



ID	OSNOVNI PODATKI O SPREMEMBI	OBRAZLOŽITEV	GRAFIČNI PRIKAZ	
U_016	TIP SPREMEMBE	Gre za uskladitev obstoječe ceste.		
	D. DRUGO - uskladitev z dejanskim stanjem			
	VSEBINA SPREMEMBE			
	EUP_OPN			KGV-OS
	EUP_SD OPN			So572
	PNRP_OPN			K1
	PNRP_SD OPN			PC
	OPPN_OPN			/
	OPPN_SD OPN			/
	POVRŠINA (m ²)			423,10
TTN 5 LIST	3			
U_017	TIP SPREMEMBE	Gre za uskladitev obstoječe ceste.		
	D. DRUGO - uskladitev z dejanskim stanjem			
	VSEBINA SPREMEMBE			
	EUP_OPN			KGV-OS
	EUP_SD OPN			So573
	PNRP_OPN			K1
	PNRP_SD OPN			PC
	OPPN_OPN			/
	OPPN_SD OPN			/
	POVRŠINA (m ²)			629,06
TTN 5 LIST	3			

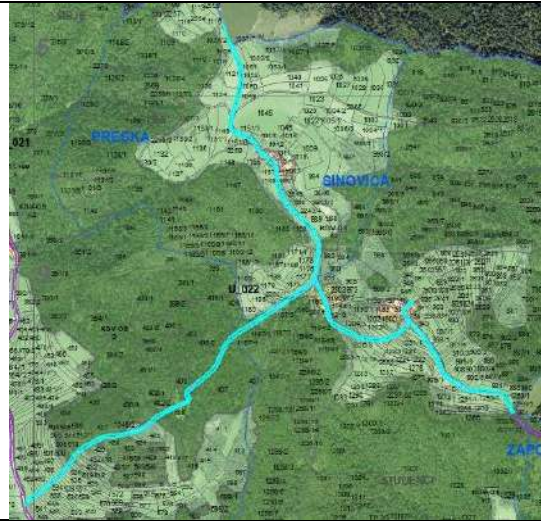



ID	OSNOVNI PODATKI O SPREMEMBI	OBRAZLOŽITEV	GRAFIČNI PRIKAZ	
U_018	TIP SPREMEMBE	Gre za uskladitev obstoječe ceste.		
	D. DRUGO - uskladitev z dejanskim stanjem			
	VSEBINA SPREMEMBE			
	EUP_OPN			KGV-OS
	EUP_SD OPN			So521
	PNRP_OPN			K2, G
	PNRP_SD OPN			PC
	OPPN_OPN			/
	OPPN_SD OPN			/
POVRŠINA (m ²)	5322,31			
TTN 5 LIST	3			
ID	OSNOVNI PODATKI O SPREMEMBI	OBRAZLOŽITEV	GRAFIČNI PRIKAZ	
U_019	TIP SPREMEMBE	Gre za uskladitev obstoječe ceste.		
	D. DRUGO - uskladitev z dejanskim stanjem			
	VSEBINA SPREMEMBE			
	EUP_OPN			KGV-OS
	EUP_SD OPN			So524
	PNRP_OPN			K1
	PNRP_SD OPN			PC
	OPPN_OPN			/
	OPPN_SD OPN			/
POVRŠINA (m ²)	1096,67			
TTN 5 LIST	3			



ID	OSNOVNI PODATKI O SPREMEMBI	OBRAZLOŽITEV	GRAFIČNI PRIKAZ	
U_020	TIP SPREMEMBE	Gre za uskladitev obstoječe ceste.		
	D. DRUGO - uskladitev z dejanskim stanjem			
	VSEBINA SPREMEMBE			
	EUP_OPN			KGV-OS, So14.vas
	EUP_SD OPN			So556
	PNRP_OPN			K2, SS
	PNRP_SD OPN			PC
	OPPN_OPN			OPPN-18-14
	OPPN_SD OPN			/
POVRŠINA (m ²)	3498,79			
TTN 5 LIST	8			
U_021	TIP SPREMEMBE	Gre za uskladitev obstoječe ceste.		
	D. DRUGO - uskladitev z dejanskim stanjem			
	VSEBINA SPREMEMBE			
	EUP_OPN			KGV-OS
	EUP_SD OPN			So566
	PNRP_OPN			K2, G
	PNRP_SD OPN			PC
	OPPN_OPN			/
	OPPN_SD OPN			/
POVRŠINA (m ²)	18328,99			
TTN 5 LIST	8, 9			



ID	OSNOVNI PODATKI O SPREMEMBI	OBRAZLOŽITEV	GRAFIČNI PRIKAZ	
U_022	TIP SPREMEMBE	Gre za uskladitev obstoječe ceste.		
	D. DRUGO - uskladitev z dejanskim stanjem			
	VSEBINA SPREMEMBE			
	EUP_OPN			KGV-OS
	EUP_SD OPN			So567
	PNRP_OPN			K2, G
	PNRP_SD OPN			PC
	OPPN_OPN			/
	OPPN_SD OPN			/
	POVRŠINA (m ²)			22266,16
TTN 5 LIST	5, 8, 9			
U_023	TIP SPREMEMBE	Gre za uskladitev obstoječe ceste.		
	D. DRUGO - uskladitev z dejanskim stanjem			
	VSEBINA SPREMEMBE			
	EUP_OPN			KGV-OS
	EUP_SD OPN			So577
	PNRP_OPN			K2, G
	PNRP_SD OPN			PC
	OPPN_OPN			/
	OPPN_SD OPN			/
	POVRŠINA (m ²)			15888,65
TTN 5 LIST	9, 10			



ID	OSNOVNI PODATKI O SPREMEMBI	OBRAZLOŽITEV	GRAFIČNI PRIKAZ	
U_024	TIP SPREMEMBE	Gre za uskladitev obstoječe ceste.		
	D. DRUGO - uskladitev z dejanskim stanjem			
	VSEBINA SPREMEMBE			
	EUP_OPN			KGV-OS
	EUP_SD OPN			So577
	PNRP_OPN			SK
	PNRP_SD OPN			PC
	OPPN_OPN			/
	OPPN_SD OPN			/
	POVRŠINA (m ²)			948,61
TTN 5 LIST	9			
U_025	TIP SPREMEMBE	Gre za uskladitev obstoječe ceste.		
	D. DRUGO - uskladitev z dejanskim stanjem			
	VSEBINA SPREMEMBE			
	EUP_OPN			KGV-OS
	EUP_SD OPN			So577
	PNRP_OPN			SK
	PNRP_SD OPN			PC
	OPPN_OPN			OPPN-22-01
	OPPN_SD OPN			/
	POVRŠINA (m ²)			1917,60
TTN 5 LIST	10			



ID	OSNOVNI PODATKI O SPREMEMBI	OBRAZLOŽITEV	GRAFIČNI PRIKAZ	
U_026	TIP SPREMEMBE	Gre za uskladitev obstoječe ceste.		
	D. DRUGO - uskladitev z dejanskim stanjem			
	VSEBINA SPREMEMBE			
	EUP_OPN			KGV-OS, Vi01.odo
	EUP_SD OPN			So567
	PNRP_OPN			K1, A
	PNRP_SD OPN			PC
	OPPN_OPN			/
	OPPN_SD OPN			/
	POVRŠINA (m ²)			1301,13
TTN 5 LIST	9			
ID	OSNOVNI PODATKI O SPREMEMBI	OBRAZLOŽITEV	GRAFIČNI PRIKAZ	
U_027	TIP SPREMEMBE	Gre za uskladitev obstoječe ceste.		
	D. DRUGO - uskladitev z dejanskim stanjem			
	VSEBINA SPREMEMBE			
	EUP_OPN			KGV-OS
	EUP_SD OPN			So570
	PNRP_OPN			K1
	PNRP_SD OPN			PC
	OPPN_OPN			/
	OPPN_SD OPN			/
POVRŠINA (m ²)	1108,72			
TTN 5 LIST	9			



ID	OSNOVNI PODATKI O SPREMEMBI	OBRAZLOŽITEV	GRAFIČNI PRIKAZ	
U_028	TIP SPREMEMBE	Gre za uskladitev obstoječe ceste.		
	D. DRUGO - uskladitev z dejanskim stanjem			
	VSEBINA SPREMEMBE			
	EUP_OPN			KGV-OS
	EUP_SD OPN			So552
	PNRP_OPN			K2, G
	PNRP_SD OPN			PC
	OPPN_OPN			/
	OPPN_SD OPN			/
POVRŠINA (m ²)	16967,70			
TTN 5 LIST	9, 14			
U_029	TIP SPREMEMBE	Gre za uskladitev obstoječe ceste.		
	D. DRUGO - uskladitev z dejanskim stanjem			
	VSEBINA SPREMEMBE			
	EUP_OPN			KGV-OS
	EUP_SD OPN			So551
	PNRP_OPN			K2, G
	PNRP_SD OPN			PC
	OPPN_OPN			/
	OPPN_SD OPN			/
POVRŠINA (m ²)	18642,51			
TTN 5 LIST	9, 14			



ID	OSNOVNI PODATKI O SPREMEMBI	OBRAZLOŽITEV	GRAFIČNI PRIKAZ	
U_030	TIP SPREMEMBE	Gre za uskladitev obstoječe ceste.		
	D. DRUGO - uskladitev z dejanskim stanjem			
	VSEBINA SPREMEMBE			
	EUP_OPN			KGV-OS
	EUP_SD OPN			So553
	PNRP_OPN			K2, G
	PNRP_SD OPN			PC
	OPPN_OPN			/
	OPPN_SD OPN			/
POVRŠINA (m ²)	7637,43			
TTN 5 LIST	9			
U_031	TIP SPREMEMBE	Gre za uskladitev obstoječe ceste.		
	D. DRUGO - uskladitev z dejanskim stanjem			
	VSEBINA SPREMEMBE			
	EUP_OPN			KGV-OS
	EUP_SD OPN			So553
	PNRP_OPN			K1, G
	PNRP_SD OPN			PC
	OPPN_OPN			/
	OPPN_SD OPN			/
POVRŠINA (m ²)	4521,50			
TTN 5 LIST	8, 9			



ID	OSNOVNI PODATKI O SPREMEMBI	OBRAZLOŽITEV	GRAFIČNI PRIKAZ	
U_032	TIP SPREMEMBE	Gre za uskladitev obstoječe ceste.		
	D. DRUGO - uskladitev z dejanskim stanjem			
	VSEBINA SPREMEMBE			
	EUP_OPN			Za24.js, Za25.zsr
	EUP_SD OPN			So580
	PNRP_OPN			CD, ZS
	PNRP_SD OPN			PC
	OPPN_OPN			/
	OPPN_SD OPN			/
	POVRŠINA (m ²)			1095,91
TTN 5 LIST	8, 9			
U_034	TIP SPREMEMBE	Gre za uskladitev obstoječe ceste.		
	D. DRUGO - uskladitev z dejanskim stanjem			
	VSEBINA SPREMEMBE			
	EUP_OPN			KGV-OS, Za16.vas
	EUP_SD OPN			So554
	PNRP_OPN			K2, A
	PNRP_SD OPN			PC
	OPPN_OPN			/
	OPPN_SD OPN			/
	POVRŠINA (m ²)			2386,00
TTN 5 LIST	8			



ID	OSNOVNI PODATKI O SPREMEMBI	OBRAZLOŽITEV	GRAFIČNI PRIKAZ	
U_035	TIP SPREMEMBE	Gre za uskladitev obstoječe ceste.		
	D. DRUGO - uskladitev z dejanskim stanjem			
	VSEBINA SPREMEMBE			
	EUP_OPN			KGV-OS, Za16.vas
	EUP_SD OPN			So554
	PNRP_OPN			VC, A
	PNRP_SD OPN			PC
	OPPN_OPN			/
	OPPN_SD OPN			/
	POVRŠINA (m ²)			636,91
TTN 5 LIST	8			
ID	OSNOVNI PODATKI O SPREMEMBI	OBRAZLOŽITEV	GRAFIČNI PRIKAZ	
U_036	TIP SPREMEMBE	Gre za uskladitev obstoječe ceste.		
	D. DRUGO - uskladitev z dejanskim stanjem			
	VSEBINA SPREMEMBE			
	EUP_OPN			Za17.vas,Za28.tm
	EUP_SD OPN			So566
	PNRP_OPN			SK
	PNRP_SD OPN			PC
	OPPN_OPN			OPPN-21-01
	OPPN_SD OPN			/
	POVRŠINA (m ²)			1054,76
TTN 5 LIST	8, 9			





ID	OSNOVNI PODATKI O SPREMEMBI	OBRAZLOŽITEV	GRAFIČNI PRIKAZ	
U_037	TIP SPREMEMBE	Gre za uskladitev obstoječe ceste.		
	D. DRUGO - uskladitev z dejanskim stanjem			
	VSEBINA SPREMEMBE			
	EUP_OPN			KGV-OS
	EUP_SD OPN			So544
	PNRP_OPN			K1, G
	PNRP_SD OPN			PC
	OPPN_OPN			/
	OPPN_SD OPN			/
POVRŠINA (m ²)	38561,44			
TTN 5 LIST	7,8,12,13			
ID	OSNOVNI PODATKI O SPREMEMBI	OBRAZLOŽITEV	GRAFIČNI PRIKAZ	
U_038	TIP SPREMEMBE	Gre za uskladitev obstoječe ceste.		
	D. DRUGO - uskladitev z dejanskim stanjem			
	VSEBINA SPREMEMBE			
	EUP_OPN			KGV-OS, GI12.vas
	EUP_SD OPN			So513
	PNRP_OPN			K2, SK
	PNRP_SD OPN			PC
	OPPN_OPN			/
	OPPN_SD OPN			/
POVRŠINA (m ²)	1068,72			
TTN 5 LIST	7			





ID	OSNOVNI PODATKI O SPREMEMBI	OBRAZLOŽITEV	GRAFIČNI PRIKAZ	
U_039	TIP SPREMEMBE	Gre za uskladitev obstoječe ceste.		
	D. DRUGO - uskladitev z dejanskim stanjem			
	VSEBINA SPREMEMBE			
	EUP_OPN			Kz05.vas
	EUP_SD OPN			So536
	PNRP_OPN			SK
	PNRP_SD OPN			PC
	OPPN_OPN			/
	OPPN_SD OPN			/
	POVRŠINA (m ²)			772,68
TTN 5 LIST	7			
U_040	TIP SPREMEMBE	Gre za uskladitev obstoječe ceste.		
	D. DRUGO - uskladitev z dejanskim stanjem			
	VSEBINA SPREMEMBE			
	EUP_OPN			KGV-OS, Li01.vas
	EUP_SD OPN			So553
	PNRP_OPN			K2, SK
	PNRP_SD OPN			PC
	OPPN_OPN			/
	OPPN_SD OPN			/
	POVRŠINA (m ²)			1374,37
TTN 5 LIST	9			



ID	OSNOVNI PODATKI O SPREMEMBI	OBRAZLOŽITEV	GRAFIČNI PRIKAZ	
U_041	TIP SPREMEMBE	Gre za uskladitev obstoječe ceste.		
	D. DRUGO - uskladitev z dejanskim stanjem			
	VSEBINA SPREMEMBE			
	EUP_OPN			KGV-OS, Kz04.vao
	EUP_SD OPN			So536
	PNRP_OPN			K2, SK
	PNRP_SD OPN			PC
	OPPN_OPN			/
	OPPN_SD OPN			/
	POVRŠINA (m ²)			312,74
TTN 5 LIST	7			
U_042	TIP SPREMEMBE	Gre za uskladitev obstoječe ceste.		
	D. DRUGO - uskladitev z dejanskim stanjem			
	VSEBINA SPREMEMBE			
	EUP_OPN			KGV-OS
	EUP_SD OPN			So547
	PNRP_OPN			G
	PNRP_SD OPN			PC
	OPPN_OPN			/
	OPPN_SD OPN			/
	POVRŠINA (m ²)			36224,31
TTN 5 LIST	13, 14			





ID	OSNOVNI PODATKI O SPREMEMBI	OBRAZLOŽITEV	GRAFIČNI PRIKAZ	
U_043	TIP SPREMEMBE	Gre za uskladitev obstoječe ceste.		
	D. DRUGO - uskladitev z dejanskim stanjem			
	VSEBINA SPREMEMBE			
	EUP_OPN			KGV-OS
	EUP_SD OPN			So518
	PNRP_OPN			K2, G
	PNRP_SD OPN			PC
	OPPN_OPN			/
	OPPN_SD OPN			/
	POVRŠINA (m ²)			633,45
TTN 5 LIST	2, 3			
U_044	TIP SPREMEMBE	Gre za uskladitev obstoječe ceste.		
	D. DRUGO - uskladitev z dejanskim stanjem			
	VSEBINA SPREMEMBE			
	EUP_OPN			KGV-OS
	EUP_SD OPN			So583
	PNRP_OPN			K2, G
	PNRP_SD OPN			PC
	OPPN_OPN			/
	OPPN_SD OPN			/
	POVRŠINA (m ²)			3012,19
TTN 5 LIST	8			

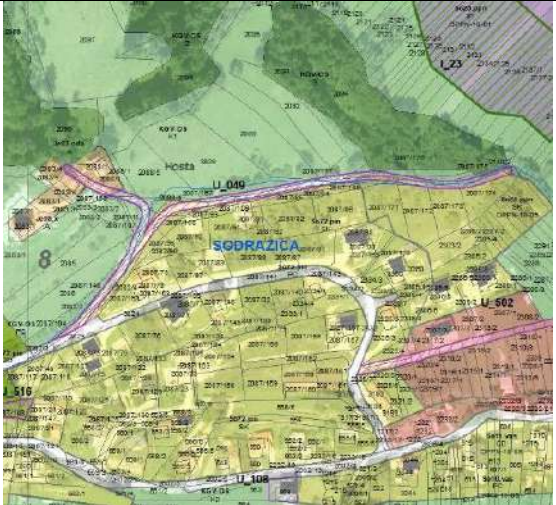



ID	OSNOVNI PODATKI O SPREMEMBI	OBRAZLOŽITEV	GRAFIČNI PRIKAZ	
U_045	TIP SPREMEMBE	Gre za uskladitev obstoječe ceste.		
	D. DRUGO - uskladitev z dejanskim stanjem			
	VSEBINA SPREMEMBE			
	EUP_OPN			KGV-OS
	EUP_SD OPN			So575
	PNRP_OPN			K1
	PNRP_SD OPN			PC
	OPPN_OPN			/
	OPPN_SD OPN			/
	POVRŠINA (m ²)			1239,63
TTN 5 LIST	9			
U_046	TIP SPREMEMBE	Gre za uskladitev obstoječe ceste.		
	D. DRUGO - uskladitev z dejanskim stanjem			
	VSEBINA SPREMEMBE			
	EUP_OPN			KGV-OS
	EUP_SD OPN			So574
	PNRP_OPN			K2
	PNRP_SD OPN			PC
	OPPN_OPN			/
	OPPN_SD OPN			/
	POVRŠINA (m ²)			256,42
TTN 5 LIST	7			



ID	OSNOVNI PODATKI O SPREMEMBI	OBRAZLOŽITEV	GRAFIČNI PRIKAZ	
U_047	TIP SPREMEMBE	Gre za uskladitev obstoječe ceste.		
	D. DRUGO - uskladitev z dejanskim stanjem			
	VSEBINA SPREMEMBE			
	EUP_OPN			KGV-OS
	EUP_SD OPN			So579
	PNRP_OPN			K2, G
	PNRP_SD OPN			PC
	OPPN_OPN			/
	OPPN_SD OPN			/
	POVRŠINA (m ²)			5124,75
TTN 5 LIST	4, 8			
U_048	TIP SPREMEMBE	Gre za uskladitev obstoječe ceste.		
	D. DRUGO - uskladitev z dejanskim stanjem			
	VSEBINA SPREMEMBE			
	EUP_OPN			KGV-OS, So23.hm
	EUP_SD OPN			So565
	PNRP_OPN			K2, G
	PNRP_SD OPN			PC
	OPPN_OPN			/
	OPPN_SD OPN			/
	POVRŠINA (m ²)			2530,58
TTN 5 LIST	8			



ID	OSNOVNI PODATKI O SPREMEMBI	OBRAZLOŽITEV	GRAFIČNI PRIKAZ	
U_049	TIP SPREMEMBE	Gre za uskladitev obstoječe ceste.		
	D. DRUGO - uskladitev z dejanskim stanjem			
	VSEBINA SPREMEMBE			
	EUP_OPN			KGV-OS, So72.pin
	EUP_SD OPN			So114
	PNRP_OPN			K1, SK
	PNRP_SD OPN			PC
	OPPN_OPN			pin
	OPPN_SD OPN			/
	POVRŠINA (m ²)			2947,89
TTN 5 LIST	8			
ID	OSNOVNI PODATKI O SPREMEMBI	OBRAZLOŽITEV	GRAFIČNI PRIKAZ	
U_050	TIP SPREMEMBE	Gre za uskladitev obstoječe ceste.		
	D. DRUGO - uskladitev z dejanskim stanjem			
	VSEBINA SPREMEMBE			
	EUP_OPN			KGV-OS
	EUP_SD OPN			Za21
	PNRP_OPN			K2
	PNRP_SD OPN			PC
	OPPN_OPN			/
	OPPN_SD OPN			/
	POVRŠINA (m ²)			886,91
TTN 5 LIST	9			



ID	OSNOVNI PODATKI O SPREMEMBI	OBRAZLOŽITEV	GRAFIČNI PRIKAZ	
U_051	TIP SPREMEMBE	Gre za uskladitev obstoječe ceste.		
	D. DRUGO - uskladitev z dejanskim stanjem			
	VSEBINA SPREMEMBE			
	EUP_OPN			So55.vas
	EUP_SD OPN			So119
	PNRP_OPN			SK
	PNRP_SD OPN			PC
	OPPN_OPN			/
	OPPN_SD OPN			/
	POVRŠINA (m ²)			880,85
TTN 5 LIST	8			
U_052	TIP SPREMEMBE	Gre za uskladitev obstoječe ceste.		
	D. DRUGO - uskladitev z dejanskim stanjem			
	VSEBINA SPREMEMBE			
	EUP_OPN			So58.fm
	EUP_SD OPN			So120
	PNRP_OPN			SS
	PNRP_SD OPN			PC
	OPPN_OPN			/
	OPPN_SD OPN			/
	POVRŠINA (m ²)			635,64
TTN 5 LIST	8			



ID	OSNOVNI PODATKI O SPREMEMBI	OBRAZLOŽITEV	GRAFIČNI PRIKAZ	
U_053	TIP SPREMEMBE	Gre za uskladitev obstoječe ceste.		
	D. DRUGO - uskladitev z dejanskim stanjem			
	VSEBINA SPREMEMBE			
	EUP_OPN			So36.fm
	EUP_SD OPN			So118
	PNRP_OPN			SS
	PNRP_SD OPN			PC
	OPPN_OPN			/
	OPPN_SD OPN			/
POVRŠINA (m ²)	180,60			
TTN 5 LIST	8			
ID	OSNOVNI PODATKI O SPREMEMBI	OBRAZLOŽITEV	GRAFIČNI PRIKAZ	
U_054	TIP SPREMEMBE	Gre za uskladitev obstoječe ceste.		
	D. DRUGO - uskladitev z dejanskim stanjem			
	VSEBINA SPREMEMBE			
	EUP_OPN			So70.pin
	EUP_SD OPN			So121
	PNRP_OPN			SS
	PNRP_SD OPN			PC
	OPPN_OPN			pin
	OPPN_SD OPN			/
POVRŠINA (m ²)	474,94			
TTN 5 LIST	8			

Spremembe in dopolnitve Občinskega prostorskega načrta Občine Sodražica (SD OPN 2 Sodražica)
 Obrazložitev in utemeljitev



ID	OSNOVNI PODATKI O SPREMEMBI	OBRAZLOŽITEV	GRAFIČNI PRIKAZ	
U_055	TIP SPREMEMBE	Gre za uskladitev obstoječe ceste.		
	D. DRUGO - uskladitev z dejanskim stanjem			
	VSEBINA SPREMEMBE			
	EUP_OPN			So01.hm
	EUP_SD OPN			So122
	PNRP_OPN			SS
	PNRP_SD OPN			PC
	OPPN_OPN			/
	OPPN_SD OPN			/
POVRŠINA (m ²)	626,21			
TTN 5 LIST	8			
ID	OSNOVNI PODATKI O SPREMEMBI	OBRAZLOŽITEV	GRAFIČNI PRIKAZ	
U_056	TIP SPREMEMBE	Gre za uskladitev obstoječe ceste.		
	D. DRUGO - uskladitev z dejanskim stanjem			
	VSEBINA SPREMEMBE			
	EUP_OPN			KGV-OS,GI11.vas
	EUP_SD OPN			GI51
	PNRP_OPN			K2, VC, SK
	PNRP_SD OPN			PC
	OPPN_OPN			/
	OPPN_SD OPN			/
POVRŠINA (m ²)	878,28			
TTN 5 LIST	7			



ID	OSNOVNI PODATKI O SPREMEMBI	OBRAZLOŽITEV	GRAFIČNI PRIKAZ	
U_057	TIP SPREMEMBE	Gre za uskladitev obstoječe ceste.		
	D. DRUGO - uskladitev z dejanskim stanjem			
	VSEBINA SPREMEMBE			
	EUP_OPN			KGV-OS, Ž117.vas
	EUP_SD OPN			Ži39
	PNRP_OPN			K2, SK
	PNRP_SD OPN			PC
	OPPN_OPN			/
	OPPN_SD OPN			/
POVRŠINA (m ²)	437,98			
TTN 5 LIST	3			
U_058	TIP SPREMEMBE	Gre za uskladitev obstoječe ceste.		
	D. DRUGO - uskladitev z dejanskim stanjem			
	VSEBINA SPREMEMBE			
	EUP_OPN			KGV-OS
	EUP_SD OPN			So116
	PNRP_OPN			PC, K1, PC
	PNRP_SD OPN			SK, PC, SS
	OPPN_OPN			/
	OPPN_SD OPN			/
POVRŠINA (m ²)	139,19 (SK), 726,64 (PC), 29,48 (SS)			
TTN 5 LIST	8			



ID	OSNOVNI PODATKI O SPREMEMBI	OBRAZLOŽITEV	GRAFIČNI PRIKAZ	
U_059	TIP SPREMEMBE	Gre za uskladitev obstoječe ceste.		
	D. DRUGO - uskladitev z dejanskim stanjem			
	VSEBINA SPREMEMBE			
	EUP_OPN			KGV-OS
	EUP_SD OPN			So116
	PNRP_OPN			PC, SK
	PNRP_SD OPN			SK, PC
	OPPN_OPN			/
	OPPN_SD OPN			/
	POVRŠINA (m ²)			257,10 (PC), 330,35 (SK)
TTN 5 LIST	8			
ID	OSNOVNI PODATKI O SPREMEMBI	OBRAZLOŽITEV	GRAFIČNI PRIKAZ	
U_060	TIP SPREMEMBE	Gre za uskladitev obstoječe ceste.		
	D. DRUGO - uskladitev z dejanskim stanjem			
	VSEBINA SPREMEMBE			
	EUP_OPN			KGV-OS
	EUP_SD OPN			Je01
	PNRP_OPN			K2
	PNRP_SD OPN			ZS
	OPPN_OPN			/
	OPPN_SD OPN			/
	POVRŠINA (m ²)			574,16
TTN 5 LIST	7			



ID	OSNOVNI PODATKI O SPREMEMBI	OBRAZLOŽITEV	GRAFIČNI PRIKAZ	
U_061	TIP SPREMEMBE	Gre za uskladitev obstoječe ceste.		
	D. DRUGO - uskladitev z dejanskim stanjem			
	VSEBINA SPREMEMBE			
	EUP_OPN			Za17.vas
	EUP_SD OPN			So582
	PNRP_OPN			SK
	PNRP_SD OPN			PC
	OPPN_OPN			/
	OPPN_SD OPN			/
	POVRŠINA (m ²)			157,70
TTN 5 LIST	8			
U_062	TIP SPREMEMBE	Gre za uskladitev obstoječe ceste.		
	D. DRUGO - uskladitev z dejanskim stanjem			
	VSEBINA SPREMEMBE			
	EUP_OPN			Za17.vas
	EUP_SD OPN			So581
	PNRP_OPN			SK
	PNRP_SD OPN			PC
	OPPN_OPN			/
	OPPN_SD OPN			/
	POVRŠINA (m ²)			292,51
TTN 5 LIST	8			



ID	OSNOVNI PODATKI O SPREMEMBI	OBRAZLOŽITEV	GRAFIČNI PRIKAZ	
U_063	TIP SPREMEMBE	Gre za uskladitev obstoječe ceste.		
	D. DRUGO - uskladitev z dejanskim stanjem			
	VSEBINA SPREMEMBE			
	EUP_OPN			Za17.vas
	EUP_SD OPN			So129
	PNRP_OPN			SK
	PNRP_SD OPN			PC
	OPPN_OPN			/
	OPPN_SD OPN			/
	POVRŠINA (m ²)			351,20
TTN 5 LIST				
U_064	TIP SPREMEMBE	Gre za uskladitev obstoječe ceste.		
	D. DRUGO - uskladitev z dejanskim stanjem			
	VSEBINA SPREMEMBE			
	EUP_OPN			KGV-OS
	EUP_SD OPN			So130
	PNRP_OPN			K1
	PNRP_SD OPN			PC
	OPPN_OPN			/
	OPPN_SD OPN			/
	POVRŠINA (m ²)			413,79
TTN 5 LIST	14			



ID	OSNOVNI PODATKI O SPREMEMBI	OBRAZLOŽITEV	GRAFIČNI PRIKAZ	
U_065	TIP SPREMEMBE	Gre za uskladitev obstoječe ceste.		
	D. DRUGO - uskladitev z dejanskim stanjem			
	VSEBINA SPREMEMBE			
	EUP_OPN			KGV-OS, Za16.vas
	EUP_SD OPN			So131
	PNRP_OPN			K2, G, A
	PNRP_SD OPN			PC
	OPPN_OPN			/
	OPPN_SD OPN			/
	POVRŠINA (m ²)			259,02
TTN 5 LIST	8			
ID	OSNOVNI PODATKI O SPREMEMBI	OBRAZLOŽITEV	GRAFIČNI PRIKAZ	
U_066	TIP SPREMEMBE	Gre za uskladitev obstoječe ceste.		
	D. DRUGO - uskladitev z dejanskim stanjem			
	VSEBINA SPREMEMBE			
	EUP_OPN			KGV-OS
	EUP_SD OPN			So584
	PNRP_OPN			K2
	PNRP_SD OPN			PC
	OPPN_OPN			/
	OPPN_SD OPN			/
POVRŠINA (m ²)	378,82			
TTN 5 LIST	6			



ID	OSNOVNI PODATKI O SPREMEMBI	OBRAZLOŽITEV	GRAFIČNI PRIKAZ	
U_100	TIP SPREMEMBE	Gre za uskladitev dejanske lokacije vodotoka Bistrica.		
	D. DRUGO - uskladitev z dejanskim stanjem			
	VSEBINA SPREMEMBE			
	EUP_OPN			KGV-OS
	EUP_SD OPN			Op090
	PNRP_OPN			VC
	PNRP_SD OPN			K1
	OPPN_OPN			/
	OPPN_SD OPN			/
	POVRŠINA (m ²)			4621,01
TTN 5 LIST	9			
U_101	TIP SPREMEMBE	Gre za uskladitev dejanske lokacije vodotoka Bistrica.		
	D. DRUGO - uskladitev z dejanskim stanjem			
	VSEBINA SPREMEMBE			
	EUP_OPN			KGV-OS
	EUP_SD OPN			Op512
	PNRP_OPN			K1
	PNRP_SD OPN			VC
	OPPN_OPN			/
	OPPN_SD OPN			/
	POVRŠINA (m ²)			272,44
TTN 5 LIST	9			





ID	OSNOVNI PODATKI O SPREMEMBI	OBRAZLOŽITEV	GRAFIČNI PRIKAZ	
U_102	TIP SPREMEMBE	Gre za uskladitev dejanske lokacije vodotoka Bistrica.		
	D. DRUGO - uskladitev z dejanskim stanjem			
	VSEBINA SPREMEMBE			
	EUP_OPN			KGV-OS
	EUP_SD OPN			Op512
	PNRP_OPN			K1
	PNRP_SD OPN			VC
	OPPN_OPN			/
	OPPN_SD OPN			/
POVRŠINA (m ²)	231,31			
TTN 5 LIST	9			
ID	OSNOVNI PODATKI O SPREMEMBI	OBRAZLOŽITEV	GRAFIČNI PRIKAZ	
U_103	TIP SPREMEMBE	Gre za uskladitev dejanske lokacije vodotoka Bistrica.		
	D. DRUGO - uskladitev z dejanskim stanjem			
	VSEBINA SPREMEMBE			
	EUP_OPN			KGV-OS
	EUP_SD OPN			Op092
	PNRP_OPN			VC
	PNRP_SD OPN			K1
	OPPN_OPN			/
	OPPN_SD OPN			/
POVRŠINA (m ²)	143,37			
TTN 5 LIST	9			





ID	OSNOVNI PODATKI O SPREMEMBI	OBRAZLOŽITEV	GRAFIČNI PRIKAZ	
U_104	TIP SPREMEMBE	Gre za uskladitev dejanske lokacije vodotoka Bistrica.		
	D. DRUGO - uskladitev z dejanskim stanjem			
	VSEBINA SPREMEMBE			
	EUP_OPN			KGV-OS
	EUP_SD OPN			Op512
	PNRP_OPN			K1
	PNRP_SD OPN			VC
	OPPN_OPN			/
	OPPN_SD OPN			/
POVRŠINA (m ²)	6345,47			
TTN 5 LIST	9			
ID	OSNOVNI PODATKI O SPREMEMBI	OBRAZLOŽITEV	GRAFIČNI PRIKAZ	
U_105	TIP SPREMEMBE	Gre za uskladitev dejanske lokacije vodotoka Bistrica.		
	D. DRUGO - uskladitev z dejanskim stanjem			
	VSEBINA SPREMEMBE			
	EUP_OPN			KGV-OS
	EUP_SD OPN			Op090
	PNRP_OPN			VC
	PNRP_SD OPN			K1
	OPPN_OPN			/
	OPPN_SD OPN			/
POVRŠINA (m ²)	845,57			
TTN 5 LIST	9			



ID	OSNOVNI PODATKI O SPREMEMBI	OBRAZLOŽITEV	GRAFIČNI PRIKAZ	
U_106	TIP SPREMEMBE	Gre za uskladitev dejanske lokacije vodotoka Grdodolščica.		
	D. DRUGO - uskladitev z dejanskim stanjem			
	VSEBINA SPREMEMBE			
	EUP_OPN			KGV-OS
	EUP_SD OPN			Op525
	PNRP_OPN			K1
	PNRP_SD OPN			VC
	OPPN_OPN			/
	OPPN_SD OPN			/
	POVRŠINA (m ²)			1254,02
TTN 5 LIST	8			
U_107	TIP SPREMEMBE	Gre za uskladitev obstoječe gradnje na stavbnih zemljiščih na robu zaselka z dejanskim stanjem.		
	D. DRUGO - uskladitev z dejanskim stanjem			
	VSEBINA SPREMEMBE			
	EUP_OPN			KGV-OS
	EUP_SD OPN			Zp07
	PNRP_OPN			K1
	PNRP_SD OPN			SK
	OPPN_OPN			/
	OPPN_SD OPN			/
	POVRŠINA (m ²)			850,36
TTN 5 LIST	10			



ID	OSNOVNI PODATKI O SPREMEMBI	OBRAZLOŽITEV	GRAFIČNI PRIKAZ	
U_108	TIP SPREMEMBE	Gre za uskladitev obstoječe gradnje na stavbnih zemljiščih na robu zaselka z dejanskim stanjem.		
	D. DRUGO - uskladitev z dejanskim stanjem			
	VSEBINA SPREMEMBE			
	EUP_OPN			KGV-OS
	EUP_SD OPN			So013
	PNRP_OPN			K2
	PNRP_SD OPN			SK
	OPPN_OPN			/
	OPPN_SD OPN			/
	POVRŠINA (m ²)			385,30
TTN 5 LIST	8			
ID	OSNOVNI PODATKI O SPREMEMBI	OBRAZLOŽITEV	GRAFIČNI PRIKAZ	
U_109	TIP SPREMEMBE	Gre za uskladitev obstoječega pokopališča ob cerkvi Marije Snežne z dejanskim stanjem.		
	D. DRUGO - uskladitev z dejanskim stanjem			
	VSEBINA SPREMEMBE			
	EUP_OPN			KGV-OS
	EUP_SD OPN			Pe15
	PNRP_OPN			K2
	PNRP_SD OPN			CD
	OPPN_OPN			/
	OPPN_SD OPN			/
	POVRŠINA (m ²)			287,30
TTN 5 LIST	7			





ID	OSNOVNI PODATKI O SPREMEMBI	OBRAZLOŽITEV	GRAFIČNI PRIKAZ	
U_110	TIP SPREMEMBE	Gre za uskladitev dejanske lokacije vodotoka Grdodolščica.		
	D. DRUGO - uskladitev z dejanskim stanjem			
	VSEBINA SPREMEMBE			
	EUP_OPN			KGV-OS,Za17.vas
	EUP_SD OPN			Op530
	PNRP_OPN			K2, SK
	PNRP_SD OPN			VC
	OPPN_OPN			/
	OPPN_SD OPN			/
	POVRŠINA (m ²)			2211,05
TTN 5 LIST	8			
U_112	TIP SPREMEMBE	Gre za uskladitev funkcionalnega zemljišča obstoječe gradnje.		
	D. DRUGO - uskladitev z dejanskim stanjem			
	VSEBINA SPREMEMBE			
	EUP_OPN			KGV-OS
	EUP_SD OPN			Za19
	PNRP_OPN			K2
	PNRP_SD OPN			SK
	OPPN_OPN			/
	OPPN_SD OPN			/
	POVRŠINA (m ²)			17,35
TTN 5 LIST	8			



ID	OSNOVNI PODATKI O SPREMEMBI	OBRAZLOŽITEV	GRAFIČNI PRIKAZ	
U_113	TIP SPREMEMBE	Gre za uskladitev funkcionalnega zemljišča obstoječe gradnje.		
	D. DRUGO - uskladitev z dejanskim stanjem			
	VSEBINA SPREMEMBE			
	EUP_OPN			KGV-OS
	EUP_SD OPN			Za23
	PNRP_OPN			K2
	PNRP_SD OPN			SK
	OPPN_OPN			/
	OPPN_SD OPN			/
	POVRŠINA (m ²)			35,92
TTN 5 LIST	8			
U_114	TIP SPREMEMBE	Gre za uskladitev obstoječega parkirišča ob gasilnem domu.		
	D. DRUGO - uskladitev z dejanskim stanjem			
	VSEBINA SPREMEMBE			
	EUP_OPN			KGV-OS
	EUP_SD OPN			Za28
	PNRP_OPN			K1
	PNRP_SD OPN			PO
	OPPN_OPN			/
	OPPN_SD OPN			/
	POVRŠINA (m ²)			153,79
TTN 5 LIST	9			



ID	OSNOVNI PODATKI O SPREMEMBI	OBRAZLOŽITEV	GRAFIČNI PRIKAZ	
U_115		Gre za uskladitev funkcionalnega zemljišča obstoječe gradnje oz. točnejši izris stavbnega zemljišča.		
	D. DRUGO - uskladitev z dejanskim stanjem			
	VSEBINA SPREMEMBE			
	EUP_OPN			KGV-OS
	EUP_SD OPN			Ko02, Ko03
	PNRP_OPN			K2
	PNRP_SD OPN			A
	OPPN_OPN			/
	OPPN_SD OPN			/
	POVRŠINA (m ²)			879,08
TTN 5 LIST	1			
U_116		Gre za uskladitev funkcionalnega zemljišča obstoječe gradnje oz. točnejši izris stavbnega zemljišča.		
	TIP SPREMEMBE			
	D. DRUGO - uskladitev z dejanskim stanjem			
	VSEBINA SPREMEMBE			
	EUP_OPN			Ko03.vao
	EUP_SD OPN			Op203, Op208
	PNRP_OPN			A
	PNRP_SD OPN			K2
	OPPN_OPN			/
	OPPN_SD OPN			/
POVRŠINA (m ²)	563,46			
TTN 5 LIST	1			



ID	OSNOVNI PODATKI O SPREMEMBI	OBRAZLOŽITEV	GRAFIČNI PRIKAZ	
U_117		Gre za uskladitev funkcionalnega zemljišča obstoječe gradnje.		
	D. DRUGO - uskladitev z dejanskim stanjem			
	VSEBINA SPREMEMBE			
	EUP_OPN			KGV-OS
	EUP_SD OPN			Ko04
	PNRP_OPN			K2
	PNRP_SD OPN			A
	OPPN_OPN			/
	OPPN_SD OPN			/
	POVRŠINA (m ²)			551,07
TTN 5 LIST	1			
U_118		Gre za uskladitev funkcionalnega zemljišča obstoječe gradnje oz. točnejši izris stavbnega zemljišča.		
	D. DRUGO - uskladitev z dejanskim stanjem			
	VSEBINA SPREMEMBE			
	EUP_OPN			KGV-OS
	EUP_SD OPN			Pr01
	PNRP_OPN			K2
	PNRP_SD OPN			A
	OPPN_OPN			/
	OPPN_SD OPN			/
	POVRŠINA (m ²)			104,31
TTN 5 LIST	9			





ID	OSNOVNI PODATKI O SPREMEMBI	OBRAZLOŽITEV	GRAFIČNI PRIKAZ	
U_119	TIP SPREMEMBE	Gre za uskladitev funkcionalnega zemljišča obstoječe gradnje oz. točnejši izris stavbnega zemljišča.		
	D. DRUGO - uskladitev z dejanskim stanjem			
	VSEBINA SPREMEMBE			
	EUP_OPN			Pr01.ofo
	EUP_SD OPN			Op377
	PNRP_OPN			A
	PNRP_SD OPN			K2
	OPPN_OPN			/
	OPPN_SD OPN			/
	POVRŠINA (m ²)			46,73
TTN 5 LIST	9			
U_120	TIP SPREMEMBE	Gre za uskladitev funkcionalnega zemljišča obstoječe gradnje.		
	D. DRUGO - uskladitev z dejanskim stanjem			
	VSEBINA SPREMEMBE			
	EUP_OPN			KGV-OS
	EUP_SD OPN			Za44
	PNRP_OPN			K2
	PNRP_SD OPN			A
	OPPN_OPN			/
	OPPN_SD OPN			/
	POVRŠINA (m ²)			406,01
TTN 5 LIST	4			



ID	OSNOVNI PODATKI O SPREMEMBI	OBRAZLOŽITEV	GRAFIČNI PRIKAZ	
U_121	TIP SPREMEMBE	Gre za uskladitev funkcionalnega zemljišča obstoječe gradnje.		
	D. DRUGO - uskladitev z dejanskim stanjem			
	VSEBINA SPREMEMBE			
	EUP_OPN			KGV-OS
	EUP_SD OPN			Op178
	PNRP_OPN			G
	PNRP_SD OPN			K2
	OPPN_OPN			/
	OPPN_SD OPN			/
	POVRŠINA (m ²)			1755,43
TTN 5 LIST	7			
U_122	TIP SPREMEMBE	Gre za ukladitev z dejanskim stanjem.		
	D. DRUGO - uskladitev z dejanskim stanjem			
	VSEBINA SPREMEMBE			
	EUP_OPN			KGV-OS
	EUP_SD OPN			Op058
	PNRP_OPN			G
	PNRP_SD OPN			K2
	OPPN_OPN			/
	OPPN_SD OPN			/
	POVRŠINA (m ²)			1238,45
TTN 5 LIST	8,9			



ID	OSNOVNI PODATKI O SPREMEMBI	OBRAZLOŽITEV	GRAFIČNI PRIKAZ	
U_123	TIP SPREMEMBE	Gre za ukladitev z dejanskim stanjem.		
	D. DRUGO - uskladitev z dejanskim stanjem			
	VSEBINA SPREMEMBE			
	EUP_OPN			KGV-OS
	EUP_SD OPN			Op062
	PNRP_OPN			G
	PNRP_SD OPN			K2
	OPPN_OPN			/
	OPPN_SD OPN			/
	POVRŠINA (m ²)			1300,47
TTN 5 LIST	8,9			
U_124	TIP SPREMEMBE	Gre za uskladitev dejanske lokacije vodotoka Bistrica.		
	D. DRUGO - uskladitev z dejanskim stanjem			
	VSEBINA SPREMEMBE			
	EUP_OPN			KGV-OS
	EUP_SD OPN			Op526
	PNRP_OPN			K1
	PNRP_SD OPN			VC
	OPPN_OPN			/
	OPPN_SD OPN			/
	POVRŠINA (m ²)			4084,10
TTN 5 LIST	8,9			



ID	OSNOVNI PODATKI O SPREMEMBI	OBRAZLOŽITEV	GRAFIČNI PRIKAZ	
U_125	TIP SPREMEMBE	Gre za uskladitev dejanske lokacije vodotoka Bistrica.		
	D. DRUGO - uskladitev z dejanskim stanjem			
	VSEBINA SPREMEMBE			
	EUP_OPN			KGV-OS
	EUP_SD OPN			Op511
	PNRP_OPN			K1
	PNRP_SD OPN			VC
	OPPN_OPN			/
	OPPN_SD OPN			/
POVRŠINA (m ²)	1503,20			
TTN 5 LIST	8			
ID	OSNOVNI PODATKI O SPREMEMBI	OBRAZLOŽITEV	GRAFIČNI PRIKAZ	
U_126	TIP SPREMEMBE	Gre za uskladitev z dejanskim stanjem. Na območju zelenih površin so umeščene športne površine za igre na prostem.		
	D. DRUGO - uskladitev z dejanskim stanjem			
	VSEBINA SPREMEMBE			
	EUP_OPN			Za25.zsr
	EUP_SD OPN			Za40
	PNRP_OPN			ZS
	PNRP_SD OPN			BC
	OPPN_OPN			/
	OPPN_SD OPN			/
POVRŠINA (m ²)	1022,61			
TTN 5 LIST	9			



ID	OSNOVNI PODATKI O SPREMEMBI	OBRAZLOŽITEV	GRAFIČNI PRIKAZ	
U_200	TIP SPREMEMBE	Na območje je izvedena lokacijska preveritev.		
	C. Razpršena poselitev - funkcionalna zaokrožitev obstoječe dejavnosti			
	VSEBINA SPREMEMBE			
	EUP_OPN			KGV-OS
	EUP_SD OPN			Vi01
	PNRP_OPN			K1
	PNRP_SD OPN			A
	OPPN_OPN			/
	OPPN_SD OPN			/
	POVRŠINA (m ²)			387,42
TTN 5 LIST	9			
U_201	TIP SPREMEMBE	Na območje je izvedena lokacijska preveritev.		
	C. Razpršena poselitev - funkcionalna zaokrožitev obstoječe dejavnosti			
	VSEBINA SPREMEMBE			
	EUP_OPN			KGV-OS ; Ži06.odo
	EUP_SD OPN			Ži15 ; Op502
	PNRP_OPN			K1, G ; A
	PNRP_SD OPN			A; VC
	OPPN_OPN			/
	OPPN_SD OPN			/
	POVRŠINA (m ²)			462,88 ; 343,41
TTN 5 LIST	3			

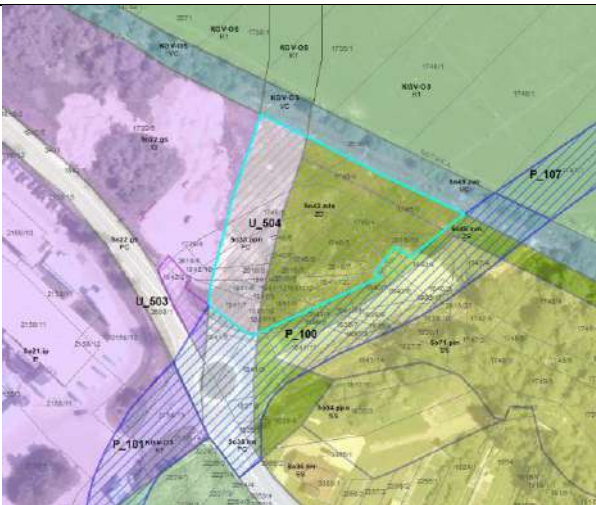



ID	OSNOVNI PODATKI O SPREMEMBI	OBRAZLOŽITEV	GRAFIČNI PRIKAZ	
U_500	TIP SPREMEMBE	<p>Za umestitev notranje povezave, ki omogoča delno pozidavo območja v etapah z se spremeni PNRP iz splošne CU v PC.</p> <p>Ker so vsebinski zametki pozidave že izvedeni ter strokovna podlaga HHA omogoča izvedbo ukrepov na nivoju OPN, se območje ne ureja več z OPPN.</p>		
	D. DRUGO - sprememba PNRP			
	VSEBINA SPREMEMBE			
	EUP_OPN			KGV-OS
	EUP_SD OPN			So097
	PNRP_OPN			CU
	PNRP_SD OPN			PC
	OPPN_OPN			OPPN-18-03
	OPPN_SD OPN			/
POVRŠINA (m ²)	1828,72			
TTN 5 LIST	8			
U_501	TIP SPREMEMBE	<p>Gre za uskladitev obstoječe pozidave stanovanjskih, poslovnih in gospodarskih objektov z območjem poplavnice ogroženosti.</p>		
	D. DRUGO - sprememba PNRP			
	VSEBINA SPREMEMBE			
	EUP_OPN			So22.gs
	EUP_SD OPN			So108
	PNRP_OPN			IG
	PNRP_SD OPN			IG
	OPPN_OPN			/
	OPPN_SD OPN			/
POVRŠINA (m ²)	1939,83			
TTN 5 LIST	8			



ID	OSNOVNI PODATKI O SPREMEMBI	OBRAZLOŽITEV	GRAFIČNI PRIKAZ	
U_502	TIP SPREMEMBE	<p>Za umestitev obrobne povezave, ki omogoča delno pozidavo območja v etapah z se spremeni PNRP iz splošne CU v PC.</p> <p>Ker so vsebinski zametki pozidave že izvedeni ter strokovna podlaga HHA omogoča izvedbo ukrepov na nivoju OPN, se območje ne ureja več z OPPN.</p>		
	D. DRUGO - sprememba PNRP			
	VSEBINA SPREMEMBE			
	EUP_OPN			So35.ppn
	EUP_SD OPN			So528
	PNRP_OPN			SK, CU
	PNRP_SD OPN			PC
	OPPN_OPN			OPPN-18-05
	OPPN_SD OPN			/
	POVRŠINA (m ²)			1305,82
TTN 5 LIST	8			
U_503	TIP SPREMEMBE	<p>Gre za umestitev dodatnih površin centralne povezave, ki omogočajo razvoj prometnega skeleta in izvedbo priključka iz obstoječega krožišča v bližnjo gospodarsko cono (izvedeno kasneje kot je bil sneman DOF).</p>		
	D. DRUGO - sprememba PNRP			
	VSEBINA SPREMEMBE			
	EUP_OPN			So22.gs
	EUP_SD OPN			So601
	PNRP_OPN			IG
	PNRP_SD OPN			PC
	OPPN_OPN			/
	OPPN_SD OPN			/
	POVRŠINA (m ²)			306,90
TTN 5 LIST	8			



ID	OSNOVNI PODATKI O SPREMEMBI	OBRAZLOŽITEV	GRAFIČNI PRIKAZ	
U_504	TIP SPREMEMBE	Gre za spremembo PNRP, ki omogoča dodaten razvoj obstoječe gospodarske cone glede na nov prometni skelet s krožiščem in obvozno cesto.		
	D. DRUGO - sprememba PNRP			
	VSEBINA SPREMEMBE			
	EUP_OPN			So33.ppn, So42.zdz
	EUP_SD OPN			So020
	PNRP_OPN			PC, ZD
	PNRP_SD OPN			IG
	OPPN_OPN			ppn
	OPPN_SD OPN			/
	POVRŠINA (m ²)			4554,77
TTN 5 LIST	8			
U_505	TIP SPREMEMBE	Za umestitev notranje povezave, ki omogoča delno pozidavo območja v etapah in predvsem omogoča izgradnjo ceste kot edini možni dostop do obstoječih objektov, se spremeni PNRP.		
	D. DRUGO - sprememba PNRP			
	VSEBINA SPREMEMBE			
	EUP_OPN			So29.ppn
	EUP_SD OPN			So123
	PNRP_OPN			SS
	PNRP_SD OPN			PC
	OPPN_OPN			ppn
	OPPN_SD OPN			/
	POVRŠINA (m ²)			934,60
TTN 5 LIST	8			



ID	OSNOVNI PODATKI O SPREMEMBI	OBRAZLOŽITEV	GRAFIČNI PRIKAZ	
U_506	TIP SPREMEMBE	Gre za uskladitev dejanskega roba obstoječe pozidave ob prometnici, zato je potrebna sprememba PNRP.		
	D. DRUGO - sprememba PNRP			
	VSEBINA SPREMEMBE			
	EUP_OPN			So37.tm
	EUP_SD OPN			So530
	PNRP_OPN			PC
	PNRP_SD OPN			CU
	OPPN_OPN			/
	OPPN_SD OPN			/
POVRŠINA (m ²)	479,70			
TTN 5 LIST	8			
U_507	TIP SPREMEMBE	Gre za uskladitev dejanskega roba obstoječe pozidave ob prometnici, zato je potrebna sprememba PNRP.		
	D. DRUGO - sprememba PNRP			
	VSEBINA SPREMEMBE			
	EUP_OPN			So37.tm
	EUP_SD OPN			So530
	PNRP_OPN			SS
	PNRP_SD OPN			PC
	OPPN_OPN			/
	OPPN_SD OPN			/
POVRŠINA (m ²)	282,78			
TTN 5 LIST	8			



ID	OSNOVNI PODATKI O SPREMEMBI	OBRAZLOŽITEV	GRAFIČNI PRIKAZ	
U_508	TIP SPREMEMBE	Gre za uskladitev dejanskega roba obstoječe pozidave ob parkirnih površinah ob glavnem trgu, zato je potrebna sprememba PNRP.		
	D. DRUGO - sprememba PNRP			
	VSEBINA SPREMEMBE			
	EUP_OPN			So37.tm
	EUP_SD OPN			So054
	PNRP_OPN			PO
	PNRP_SD OPN			CU
	OPPN_OPN			/
	OPPN_SD OPN			/
POVRŠINA (m ²)	431,38			
TTN 5 LIST	8			
U_509	TIP SPREMEMBE	Za umestitev obrobne povezave, ki omogoča boljšo povezanost območja, se spremeni PNRP iz CD v PC.		
	D. DRUGO - sprememba PNRP			
	VSEBINA SPREMEMBE			
	EUP_OPN			So31.ppn, So65.ppn
	EUP_SD OPN			So031
	PNRP_OPN			CU, CD
	PNRP_SD OPN			PC
	OPPN_OPN			ppn
	OPPN_SD OPN			/
POVRŠINA (m ²)	1524,25			
TTN 5 LIST	8			



ID	OSNOVNI PODATKI O SPREMEMBI	OBRAZLOŽITEV	GRAFIČNI PRIKAZ	
U_510	TIP SPREMEMBE	Gre za umestitev in razširitev obstoječe vzporedne povezovalne ceste iz občinskega središča z naseljem Zamostec. Potrebna je sprememba PNRP.		
	D. DRUGO - sprememba PNRP			
	VSEBINA SPREMEMBE			
	EUP_OPN			Za16.vas
	EUP_SD OPN			Za48
	PNRP_OPN			A
	PNRP_SD OPN			PC
	OPPN_OPN			/
	OPPN_SD OPN			/
	POVRŠINA (m ²)			515,53
TTN 5 LIST	8			
ID	OSNOVNI PODATKI O SPREMEMBI	OBRAZLOŽITEV	GRAFIČNI PRIKAZ	
U_512	TIP SPREMEMBE	Za umestitev notranje povezave in razširitev obstoječega parkirišča, kar omogoča delno pozidavo območja v etapah, se spremeni PNRP iz CU v PO. Ker so vsebinski zametki pozidave že izvedeni ter strokovna podlaga HHA omogoča izvedbo ukrepov na nivoju OPN, se območje ne ureja več z OPPN. Za EUP So034 (CU) in So051 (CU), ki sta v vplivnem območju cerkve Sv. Marije Magdalene (ESD 2276), so opredeljeni posebni PIP (Priloga 1) (dovoljene dejavnosti).		
	D. DRUGO - sprememba PNRP			
	VSEBINA SPREMEMBE			
	EUP_OPN			So32.ppn
	EUP_SD OPN			So055
	PNRP_OPN			CU
	PNRP_SD OPN			PO
	OPPN_OPN			OPPN-18-03
	OPPN_SD OPN			/
	POVRŠINA (m ²)			1091,45
TTN 5 LIST	8			



ID	OSNOVNI PODATKI O SPREMEMBI	OBRAZLOŽITEV	GRAFIČNI PRIKAZ	
U_513	TIP SPREMEMBE	Zaradi uskladitve obstoječe pozidave v industrijski coni se spremeni PNRP.		
	D. DRUGO - sprememba PNRP			
	VSEBINA SPREMEMBE			
	EUP_OPN			So26.ppn
	EUP_SD OPN			So043
	PNRP_OPN			CU
	PNRP_SD OPN			IP
	OPPN_OPN			ppn
	OPPN_SD OPN			/
POVRŠINA (m ²)	281,37			
TTN 5 LIST	8			
U_514	TIP SPREMEMBE	Za širitev pokopališča je potrebna sprememba PNRP.		
	D. DRUGO - sprememba PNRP			
	VSEBINA SPREMEMBE			
	EUP_OPN			So31.ppn
	EUP_SD OPN			So040
	PNRP_OPN			CD
	PNRP_SD OPN			ZK
	OPPN_OPN			ppn
	OPPN_SD OPN			/
POVRŠINA (m ²)	1609,07			
TTN 5 LIST	8			





ID	OSNOVNI PODATKI O SPREMEMBI	OBRAZLOŽITEV	GRAFIČNI PRIKAZ	
U_515	TIP SPREMEMBE	Na pobudo se območje ne namenja za gradnjo ampak za zelene površine znotraj urbanega jedra ob pokopališču.		
	D. DRUGO - sprememba PNRP			
	VSEBINA SPREMEMBE			
	EUP_OPN			So26.ppn
	EUP_SD OPN			So042
	PNRP_OPN			CD
	PNRP_SD OPN			ZD
	OPPN_OPN			ppn
	OPPN_SD OPN			/
	POVRŠINA (m ²)			1796,17
TTN 5 LIST	8			
U_516	TIP SPREMEMBE	Za uskladitev obstoječe pozidave je potrebna sprememba PNRP.		
	D. DRUGO - sprememba PNRP			
	VSEBINA SPREMEMBE			
	EUP_OPN			So72.pin
	EUP_SD OPN			So010
	PNRP_OPN			ZD
	PNRP_SD OPN			SK
	OPPN_OPN			pin
	OPPN_SD OPN			/
	POVRŠINA (m ²)			662,17
TTN 5 LIST	7, 8			

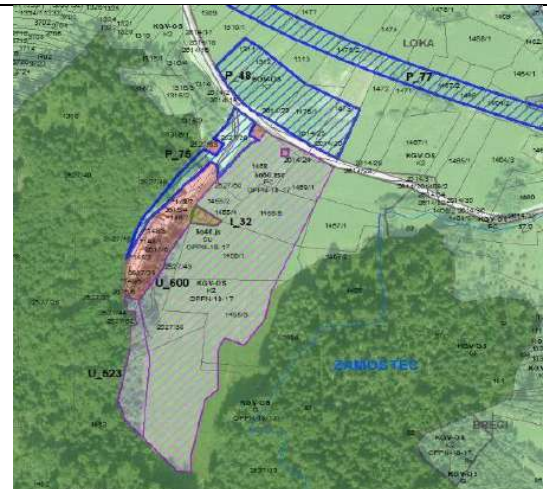



ID	OSNOVNI PODATKI O SPREMEMBI	OBRAZLOŽITEV	GRAFIČNI PRIKAZ	
U_519	TIP SPREMEMBE	Za ureditev dostopa do pokopališča je potrebna sprememba PNRP.		
	D. DRUGO - sprememba PNRP			
	VSEBINA SPREMEMBE			
	EUP_OPN			So37.tm
	EUP_SD OPN			So112
	PNRP_OPN			CU
	PNRP_SD OPN			PC
	OPPN_OPN			/
	OPPN_SD OPN			/
	POVRŠINA (m ²)			1799,34
TTN 5 LIST	8			
U_520	TIP SPREMEMBE	Za ureditev širitve pokopališča je potrebna sprememba PNRP.		
	D. DRUGO - sprememba PNRP			
	VSEBINA SPREMEMBE			
	EUP_OPN			So37.tm
	EUP_SD OPN			So040
	PNRP_OPN			CU
	PNRP_SD OPN			ZK
	OPPN_OPN			/
	OPPN_SD OPN			/
	POVRŠINA (m ²)			149,91
TTN 5 LIST	8			



ID	OSNOVNI PODATKI O SPREMEMBI	OBRAZLOŽITEV	GRAFIČNI PRIKAZ	
U_521	TIP SPREMEMBE	Zaradi umestitve dodatnih prometnih površin je potrebna sprememba PNRP.		
	D. DRUGO - sprememba PNRP			
	VSEBINA SPREMEMBE			
	EUP_OPN			Kr04.vao
	EUP_SD OPN			Kr17
	PNRP_OPN			SK
	PNRP_SD OPN			PC
	OPPN_OPN			/
	OPPN_SD OPN			/
	POVRŠINA (m ²)			363,04
TTN 5 LIST	6			
ID	OSNOVNI PODATKI O SPREMEMBI	OBRAZLOŽITEV	GRAFIČNI PRIKAZ	
U_522	TIP SPREMEMBE	Zaradi zaokrožitve funkcionalnega zemljišča glede na dejanski potek vodotoka Grdodolščica je potrebna sprememba PNRP.		
	D. DRUGO - sprememba PNRP			
	VSEBINA SPREMEMBE			
	EUP_OPN			Za28.tm
	EUP_SD OPN			Za19
	PNRP_OPN			PC
	PNRP_SD OPN			SK
	OPPN_OPN			/
	OPPN_SD OPN			/
	POVRŠINA (m ²)			35,09
TTN 5 LIST	8			





ID	OSNOVNI PODATKI O SPREMEMBI	OBRAZLOŽITEV	GRAFIČNI PRIKAZ	
U_523	TIP SPREMEMBE	Glede na dejanski potek goznega roba in uskladitev obstoječe dejavnosti na sosednji EUP (So108 - K2) je potrebna sprememba PNRP.		
	D. DRUGO - sprememba PNRP			
	VSEBINA SPREMEMBE			
	EUP_OPN			KGV-OS
	EUP_SD OPN			So105
	PNRP_OPN			K2
	PNRP_SD OPN			G
	OPPN_OPN			/
	OPPN_SD OPN			/
	POVRŠINA (m ²)			2332,91
TTN 5 LIST	8			
U_524	TIP SPREMEMBE	<p>Območje leži v osrednjem delu občinskega središča. V območju se nahajajo že obstoječi objekti osnovno šolskega kompleksa z igrišči.</p> <p>Z izvedbo spremembe so v neposredni bližini še vedno zagotovljene večje površine za oddih, rekreacijo in šport (ZS).</p>	 <p>VSTAVI NOVO SLIKO!!!</p>	
	D. DRUGO - sprememba EUP			
	VSEBINA SPREMEMBE			
	EUP_OPN			So48.zsr
	EUP_SD OPN			So028
	PNRP_OPN			ZS
	PNRP_SD OPN			ZS
	OPPN_OPN			/
	OPPN_SD OPN			/
	POVRŠINA (m ²)			6862,06
TTN 5 LIST	8			
U_525	TIP SPREMEMBE			


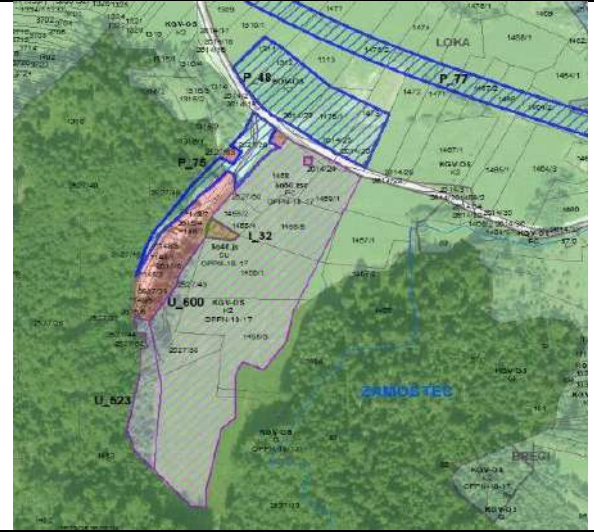


	D. DRUGO - sprememba PNRP	<p>Za obstoječ objekt je predpisana veljavna raba z namenom občasnega bivanja – počitniška hiša.</p> <p>V širšem prostoru naselja Kračali je definirano večje enovito zaključeno območje kot primarno območje počitniških hiš. Poleg območij počitnih hiš in površin podeželskega naselja, ki tvorijo skupno jedro naselja Kračali se v prostoru pojavlja tudi razpršena poselitve, kot posamezna domačija ali poslopje.</p> <p>Ker predmetna EUP spada tipološko bolj k razpršeni poselitvi, se izvede sprememba PNRP.</p>		
	VSEBINA SPREMEMBE			
	EUP_OPN			Kr09.ph
	EUP_SD OPN			Kr13
	PNRP_OPN			SP
	PNRP_SD OPN			A
	OPPN_OPN			/
	OPPN_SD OPN			/
	POVRŠINA (m ²)			262,07
TTN 5 LIST	6			
ID	OSNOVNI PODATKI O SPREMEMBI	OBRAZLOŽITEV	GRAFIČNI PRIKAZ	
U_526	TIP SPREMEMBE	<p>Zaradi zaokrožitve funkcionalnega zemljišča glede na dejanski potek ceste je potrebna sprememba PNRP.</p>		
	D. DRUGO - sprememba PNRP			
	VSEBINA SPREMEMBE			
	EUP_OPN			Za28.tm, Za15.vas
	EUP_SD OPN			So568
	PNRP_OPN			SK
	PNRP_SD OPN			PC
	OPPN_OPN			/
	OPPN_SD OPN			/
POVRŠINA (m ²)	217,97			
TTN 5 LIST	8			
ID	OSNOVNI PODATKI O SPREMEMBI	OBRAZLOŽITEV	GRAFIČNI PRIKAZ	

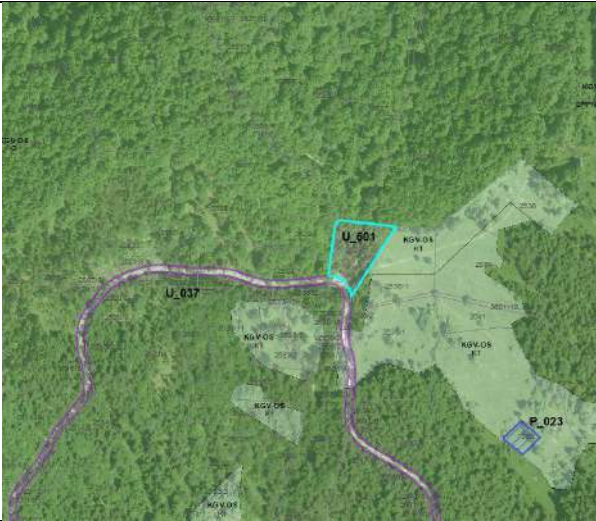



U_527	TIP SPREMEMBE		Zaradi celostne ureditve površin in uskladitvi dejanske trase ceste ob cerkvi Marijinega Vnebovzetja v Novi Štifi se spremeni PNRP. Območje je namenjeno drugim zelenim površinam. Na območju se lahko uredijočasne travnate parkirne površine. Na utrjeno, delno nivelirano površino se lahko namesti betonske rešetke ali žične mreže. Obcestne rombe se lahko parkovno uredi. Zaledna površine na prehodu v kmetijsko rabo se lahko zasadijo s skupinami vegetacije – z gručami polvisokih grmovnic ali dreves.	
	D. DRUGO - sprememba PNRP			
	VSEBINA SPREMEMBE			
	EUP_OPN	Ns01.in		
	EUP_SD OPN	Ns01		
	PNRP_OPN	PO		
	PNRP_SD OPN	ZD		
	OPPN_OPN	/		
	OPPN_SD OPN	/		
POVRŠINA (m ²)	4814,55			
TTN 5 LIST	14			
ID	OSNOVNI PODATKI O SPREMEMBI	OBRAZLOŽITEV	GRAFIČNI PRIKAZ	
U_528	TIP SPREMEMBE		Gre za uskladitev z dejanskim stanjem. Na lokaciji stoji čistilna naprava za naselje Žimarice.	
	D. DRUGO - uskladitev z dejanskim stanjem			
	VSEBINA SPREMEMBE			
	EUP_OPN	KGV-OS		
	EUP_SD OPN	So125		
	PNRP_OPN	K1		
	PNRP_SD OPN	O		
	OPPN_OPN	/		
	OPPN_SD OPN	/		
POVRŠINA (m ²)	1009,93			
TTN 5 LIST	3			
ID	OSNOVNI PODATKI O SPREMEMBI	OBRAZLOŽITEV	GRAFIČNI PRIKAZ	



U_529	TIP SPREMEMBE	Gre za uskladitev z dejanskim stanjem. Na lokaciji stoji čistilna naprava za pitno vodo za naselje Globel.		
	D. DRUGO - uskladitev z dejanskim stanjem			
	VSEBINA SPREMEMBE			
	EUP_OPN			KGV-OS
	EUP_SD OPN			So126
	PNRP_OPN			K2, G
	PNRP_SD OPN			O
	OPPN_OPN			/
	OPPN_SD OPN			/
	POVRŠINA (m ²)			2118,58
TTN 5 LIST	7			
ID	OSNOVNI PODATKI O SPREMEMBI	OBRAZLOŽITEV	GRAFIČNI PRIKAZ	
U_600	TIP SPREMEMBE	Zaradi uskladitve lokacije obstoječega smučišča je potrebna sprememba mej EUP.		
	D. DRUGO - sprememba EUP			
	VSEBINA SPREMEMBE			
	EUP_OPN			KGV-OS
	EUP_SD OPN			So108
	PNRP_OPN			K2
	PNRP_SD OPN			K2
	OPPN_OPN			/
	OPPN_SD OPN			/
	POVRŠINA (m ²)			27212,19
TTN 5 LIST	8			
ID	OSNOVNI PODATKI O SPREMEMBI	OBRAZLOŽITEV	GRAFIČNI PRIKAZ	



U_601	TIP SPREMEMBE		Zaradi umestitve razglednega stolpa in s tem definiranja točne lokacije je potrebna sprememba EUP.	
	D. DRUGO - sprememba EUP			
	VSEBINA SPREMEMBE			
	EUP_OPN	KGV-OS		
	EUP_SD OPN	So106		
	PNRP_OPN	G		
	PNRP_SD OPN	G		
	OPPN_OPN	/		
	OPPN_SD OPN	/		
	POVRŠINA (m ²)	3369,99		
TTN 5 LIST	8			
ID	OSNOVNI PODATKI O SPREMEMBI	OBRAZLOŽITEV	GRAFIČNI PRIKAZ	
U_602	TIP SPREMEMBE		Zaradi boljše funkcionalnosti obstoječega kompleksa se spremeni meja EUP, tako da manjši del ne spada več v območje, ki se v predlaganem SD OPN ureja z OPPN.	
	D. DRUGO - sprememba EUP			
	VSEBINA SPREMEMBE			
	EUP_OPN	So25.ppn		
	EUP_SD OPN	So007		
	PNRP_OPN	IP		
	PNRP_SD OPN	IP		
	OPPN_OPN	OPPN-18-01		
	OPPN_SD OPN	/		
	POVRŠINA (m ²)	2472,74		
TTN 5 LIST	8			
ID	OSNOVNI PODATKI O SPREMEMBI	OBRAZLOŽITEV	GRAFIČNI PRIKAZ	

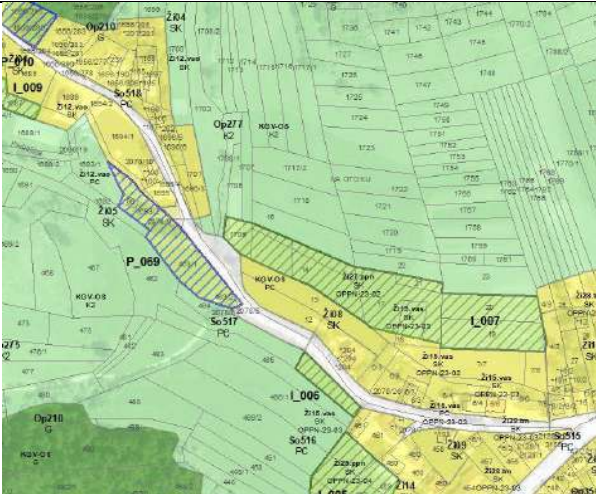



I_001	TIP SPREMEMBE	Izvem iz stavbnih zemljišč in vračanje v primarno rabo.	
	A. RAZVOJ NASELIJ - krčitev stavbnih zemljišč		
	VSEBINA SPREMEMBE		
	EUP_OPN	Ži29.tm, Ži18.vao	
	EUP_SD OPN	Op354	
	PNRP_OPN	SK	
	PNRP_SD OPN	K2	
	OPPN_OPN	/	
	OPPN_SD OPN	/	
	POVRŠINA (m ²)	2050,42	
TTN 5 LIST	3		
ID	OSNOVNI PODATKI O SPREMEMBI	OBRAZLOŽITEV	GRAFIČNI PRIKAZ
I_002	TIP SPREMEMBE	Izvem iz stavbnih zemljišč in vračanje v primarno rabo	
	A. RAZVOJ NASELIJ - krčitev stavbnih zemljišč zaradi poplavne ogroženosti		
	VSEBINA SPREMEMBE		
	EUP_OPN	Ži28.tm	
	EUP_SD OPN	Op356	
	PNRP_OPN	SK	
	PNRP_SD OPN	K2	
	OPPN_OPN	/	
	OPPN_SD OPN	/	
	POVRŠINA (m ²)	2261,19	
TTN 5 LIST	3		
ID	OSNOVNI PODATKI O SPREMEMBI	OBRAZLOŽITEV	GRAFIČNI PRIKAZ





I_005	TIP SPREMEMBE	Izvem iz stavbnih zemljišč in vračanje v primarno rabo	
	A. RAZVOJ NASELIJ - krčitev stavbnih zemljišč		
	VSEBINA SPREMEMBE		
	EUP_OPN	Ži25.ppn	
	EUP_SD OPN	Op275	
	PNRP_OPN	SK	
	PNRP_SD OPN	K2	
	OPPN_OPN	ppn	
	OPPN_SD OPN	/	
	POVRŠINA (m ²)	5842,37	
TTN 5 LIST	3		
ID	OSNOVNI PODATKI O SPREMEMBI	OBRAZLOŽITEV	GRAFIČNI PRIKAZ
I_006	TIP SPREMEMBE	Izvem iz stavbnih zemljišč in vračanje v primarno rabo	
	A. RAZVOJ NASELIJ - krčitev stavbnih zemljišč		
	VSEBINA SPREMEMBE		
	EUP_OPN	Ži15.vas	
	EUP_SD OPN	Op275	
	PNRP_OPN	SK	
	PNRP_SD OPN	K2	
	OPPN_OPN	/	
	OPPN_SD OPN	/	
	POVRŠINA (m ²)	650,77	
TTN 5 LIST	3		
ID	OSNOVNI PODATKI O SPREMEMBI	OBRAZLOŽITEV	GRAFIČNI PRIKAZ





I_007	TIP SPREMEMBE	Izvem iz stavbnih zemljišč in vračanje v primarno rabo Kompenzacija s P_69.		
	A. RAZVOJ NASELIJ - krčitev stavbnih zemljišč			
	VSEBINA SPREMEMBE			
	EUP_OPN			Ži15.vas, Ži27.ppn
	EUP_SD OPN			Op277
	PNRP_OPN			SK
	PNRP_SD OPN			K2
	OPPN_OPN			/
	OPPN_SD OPN			/
POVRŠINA (m ²)	8151,10			
TTN 5 LIST	3			
ID	OSNOVNI PODATKI O SPREMEMBI	OBRAZLOŽITEV	GRAFIČNI PRIKAZ	
I_009	TIP SPREMEMBE	Izvem iz stavbnih zemljišč in vračanje v primarno rabo		
	A. RAZVOJ NASELIJ - krčitev stavbnih zemljišč			
	VSEBINA SPREMEMBE			
	EUP_OPN			Ži12.vao
	EUP_SD OPN			Op275
	PNRP_OPN			SK
	PNRP_SD OPN			K2
	OPPN_OPN			/
	OPPN_SD OPN			/
POVRŠINA (m ²)	1680,47			
TTN 5 LIST	3			
ID	OSNOVNI PODATKI O SPREMEMBI	OBRAZLOŽITEV	GRAFIČNI PRIKAZ	





I_010	TIP SPREMEMBE	Izvzem iz stavbnih zemljišč in vračanje v primarno rabo		
	A. RAZVOJ NASELIJ - krčitev stavbnih zemljišč			
	VSEBINA SPREMEMBE			
	EUP_OPN			Ži12.vao
	EUP_SD OPN			Op275
	PNRP_OPN			SK, PC
	PNRP_SD OPN			K2
	OPPN_OPN			/
	OPPN_SD OPN			/
	POVRŠINA (m ²)			339,71
TTN 5 LIST	2			
ID	OSNOVNI PODATKI O SPREMEMBI	OBRAZLOŽITEV	GRAFIČNI PRIKAZ	
I_011	TIP SPREMEMBE	Izvzem iz stavbnih zemljišč in vračanje v primarno rabo		
	A. RAZVOJ NASELIJ - krčitev stavbnih zemljišč			
	VSEBINA SPREMEMBE			
	EUP_OPN			Ži12.vao
	EUP_SD OPN			Op275
	PNRP_OPN			SK
	PNRP_SD OPN			K2
	OPPN_OPN			/
	OPPN_SD OPN			/
	POVRŠINA (m ²)			2801,18
TTN 5 LIST	3			
ID	OSNOVNI PODATKI O SPREMEMBI	OBRAZLOŽITEV	GRAFIČNI PRIKAZ	



I_013	TIP SPREMEMBE	Izvem iz stavbnih zemljišč in vračanje v primarno rabo	
	A. RAZVOJ NASELIJ - krčitev stavbnih zemljišč		
	VSEBINA SPREMEMBE		
	EUP_OPN	Zp10.ppn	
	EUP_SD OPN	Op028	
	PNRP_OPN	SK	
	PNRP_SD OPN	K1	
	OPPN_OPN	OPPN-22-01	
	OPPN_SD OPN	/	
POVRŠINA (m ²)	12366,12		
TTN 5 LIST	10		
ID	OSNOVNI PODATKI O SPREMEMBI	OBRAZLOŽITEV	GRAFIČNI PRIKAZ
I_014	TIP SPREMEMBE	Izvem iz stavbnih zemljišč in vračanje v primarno rabo	
	A. RAZVOJ NASELIJ - krčitev stavbnih zemljišč		
	VSEBINA SPREMEMBE		
	EUP_OPN	Vi03.vao	
	EUP_SD OPN	Op418	
	PNRP_OPN	SK	
	PNRP_SD OPN	K1	
	OPPN_OPN	/	
	OPPN_SD OPN	/	
POVRŠINA (m ²)	381,46		
TTN 5 LIST	9		
ID	OSNOVNI PODATKI O SPREMEMBI	OBRAZLOŽITEV	GRAFIČNI PRIKAZ



I_015	TIP SPREMEMBE	Izvzem iz stavbnih zemljišč in vračanje v primarno rabo Kompenzacija s P_21.		
	A. RAZVOJ NASELIJ - krčitev stavbnih zemljišč			
	VSEBINA SPREMEMBE			
	EUP_OPN			Ra06.odo
	EUP_SD OPN			Op173
	PNRP_OPN			A
	PNRP_SD OPN			K2
	OPPN_OPN			/
	OPPN_SD OPN			/
	POVRŠINA (m ²)			108,33
TTN 5 LIST	14			
ID	OSNOVNI PODATKI O SPREMEMBI	OBRAZLOŽITEV	GRAFIČNI PRIKAZ	
I_016	TIP SPREMEMBE	Izvzem iz stavbnih zemljišč in vračanje v primarno rabo		
	A. RAZVOJ NASELIJ - krčitev stavbnih zemljišč			
	VSEBINA SPREMEMBE			
	EUP_OPN			Kz04.vao
	EUP_SD OPN			Op139
	PNRP_OPN			SK
	PNRP_SD OPN			K2
	OPPN_OPN			/
	OPPN_SD OPN			/
	POVRŠINA (m ²)			577,78
TTN 5 LIST	7			
ID	OSNOVNI PODATKI O SPREMEMBI	OBRAZLOŽITEV	GRAFIČNI PRIKAZ	


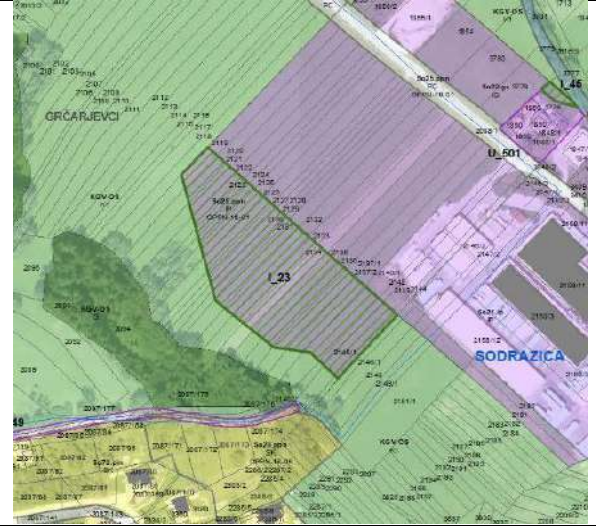


I_017	TIP SPREMEMBE		Izvzem iz stavbnih zemljišč in vračanje v primarno rabo	
	A. RAZVOJ NASELIJ - krčitev stavbnih zemljišč			
	VSEBINA SPREMEMBE			
	EUP_OPN	Pe06.ppn		
	EUP_SD OPN	Op453		
	PNRP_OPN	SK		
	PNRP_SD OPN	K2		
	OPPN_OPN	ppn		
	OPPN_SD OPN	/		
	POVRŠINA (m ²)	283,88		
TTN 5 LIST	7			
ID	OSNOVNI PODATKI O SPREMEMBI	OBRAZLOŽITEV	GRAFIČNI PRIKAZ	
I_018	TIP SPREMEMBE		Izvzem iz stavbnih zemljišč in vračanje v primarno rabo	
	A. RAZVOJ NASELIJ - krčitev stavbnih zemljišč			
	VSEBINA SPREMEMBE			
	EUP_OPN	Pe02.vas		
	EUP_SD OPN	Op139		
	PNRP_OPN	SK		
	PNRP_SD OPN	K2		
	OPPN_OPN	/		
	OPPN_SD OPN	/		
	POVRŠINA (m ²)	916,47		
TTN 5 LIST	7			
ID	OSNOVNI PODATKI O SPREMEMBI	OBRAZLOŽITEV	GRAFIČNI PRIKAZ	





I_019	TIP SPREMEMBE	Izvzem iz stavbnih zemljišč in vračanje v primarno rabo	
	A. RAZVOJ NASELIJ - krčitev stavbnih zemljišč		
	VSEBINA SPREMEMBE		
	EUP_OPN	Pe01.vao	
	EUP_SD OPN	Op030	
	PNRP_OPN	A	
	PNRP_SD OPN	K2	
	OPPN_OPN	/	
	OPPN_SD OPN	/	
POVRŠINA (m ²)	1151,01		
TTN 5 LIST	7		
ID	OSNOVNI PODATKI O SPREMEMBI	OBRAZLOŽITEV	GRAFIČNI PRIKAZ
I_021	TIP SPREMEMBE	Izvzem iz stavbnih zemljišč in vračanje v primarno rabo	
	A. RAZVOJ NASELIJ - krčitev stavbnih zemljišč		
	VSEBINA SPREMEMBE		
	EUP_OPN	Za14.vas	
	EUP_SD OPN	Op058	
	PNRP_OPN	A	
	PNRP_SD OPN	K2	
	OPPN_OPN	/	
	OPPN_SD OPN	/	
POVRŠINA (m ²)	186,81		
TTN 5 LIST	8		
ID	OSNOVNI PODATKI O SPREMEMBI	OBRAZLOŽITEV	GRAFIČNI PRIKAZ





I_022	TIP SPREMEMBE	Izvem iz stavbnih zemljišč in vračanje v primarno rabo	
	A. RAZVOJ NASELIJ - krčitev stavbnih zemljišč		
	VSEBINA SPREMEMBE		
	EUP_OPN	Za22.ppn	
	EUP_SD OPN	Op054	
	PNRP_OPN	SK	
	PNRP_SD OPN	K2	
	OPPN_OPN	OPPN-21-04	
	OPPN_SD OPN	/	
POVRŠINA (m ²)	2940,56		
TTN 5 LIST	9		
ID	OSNOVNI PODATKI O SPREMEMBI	OBRAZLOŽITEV	GRAFIČNI PRIKAZ
I_023	TIP SPREMEMBE	Izvem iz stavbnih zemljišč in vračanje v primarno rabo	
	A. RAZVOJ NASELIJ - krčitev stavbnih zemljišč		
	VSEBINA SPREMEMBE		
	EUP_OPN	So25.ppn	
	EUP_SD OPN	Op033	
	PNRP_OPN	IP	
	PNRP_SD OPN	K1	
	OPPN_OPN	OPPN-18-01	
	OPPN_SD OPN	/	
POVRŠINA (m ²)	12442,55		
TTN 5 LIST	8		
ID	OSNOVNI PODATKI O SPREMEMBI	OBRAZLOŽITEV	GRAFIČNI PRIKAZ



I_025	TIP SPREMEMBE	Izvezem iz stavbnih zemljišč in vračanje v primarno rabo	
	A. RAZVOJ NASELIJ - krčitev stavbnih zemljišč		
	VSEBINA SPREMEMBE		
	EUP_OPN	So58.tm	
	EUP_SD OPN	Op189	
	PNRP_OPN	SS	
	PNRP_SD OPN	K1	
	OPPN_OPN	/	
	OPPN_SD OPN	/	
	POVRŠINA (m ²)	9920,25	
TTN 5 LIST	8		
ID	OSNOVNI PODATKI O SPREMEMBI	OBRAZLOŽITEV	GRAFIČNI PRIKAZ
I_026	TIP SPREMEMBE	Izvezem iz stavbnih zemljišč in vračanje v primarno rabo	
	A. RAZVOJ NASELIJ - krčitev stavbnih zemljišč		
	VSEBINA SPREMEMBE		
	EUP_OPN	So59.tm	
	EUP_SD OPN	Op189	
	PNRP_OPN	SS	
	PNRP_SD OPN	K1	
	OPPN_OPN	/	
	OPPN_SD OPN	/	
	POVRŠINA (m ²)	755,80	
TTN 5 LIST	8		
ID	OSNOVNI PODATKI O SPREMEMBI	OBRAZLOŽITEV	GRAFIČNI PRIKAZ


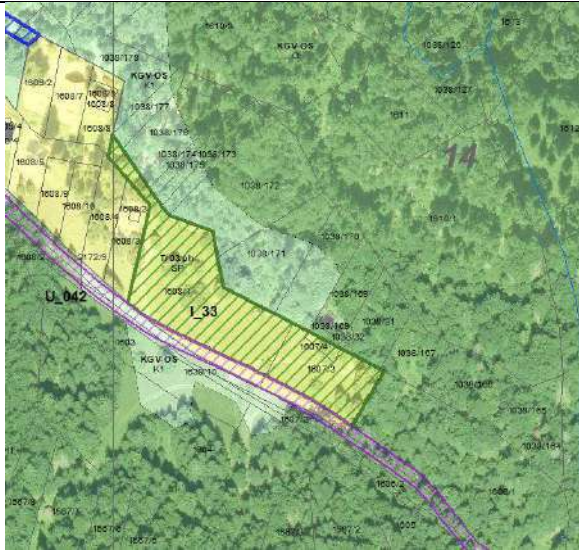


I_028	TIP SPREMEMBE	Izvezem iz stavbnih zemljišč in vračanje v primarno rabo		
	A. RAZVOJ NASELIJ - krčitev stavbnih zemljišč			
	VSEBINA SPREMEMBE			
	EUP_OPN			So31.ppn
	EUP_SD OPN			Op083
	PNRP_OPN			CD
	PNRP_SD OPN			K2
	OPPN_OPN			ppn
	OPPN_SD OPN			/
	POVRŠINA (m ²)			5932,18
TTN 5 LIST	8			
ID	OSNOVNI PODATKI O SPREMEMBI	OBRAZLOŽITEV	GRAFIČNI PRIKAZ	
I_029	TIP SPREMEMBE	Izvezem iz stavbnih zemljišč in vračanje v primarno rabo		
	A. RAZVOJ NASELIJ - krčitev stavbnih zemljišč			
	VSEBINA SPREMEMBE			
	EUP_OPN			So031.ppn
	EUP_SD OPN			Op082
	PNRP_OPN			CD
	PNRP_SD OPN			G
	OPPN_OPN			ppn
	OPPN_SD OPN			/
	POVRŠINA (m ²)			873,29
TTN 5 LIST	8			
ID	OSNOVNI PODATKI O SPREMEMBI	OBRAZLOŽITEV	GRAFIČNI PRIKAZ	



I_030	TIP SPREMEMBE	Izvzem iz stavbnih zemljišč in vračanje v primarno rabo	
	A. RAZVOJ NASELIJ - krčitev stavbnih zemljišč		
	VSEBINA SPREMEMBE		
	EUP_OPN	Ži18.vao	
	EUP_SD OPN	Op277	
	PNRP_OPN	SK	
	PNRP_SD OPN	K2	
	OPPN_OPN	/	
	OPPN_SD OPN	/	
POVRŠINA (m ²)	2136,31		
TTN 5 LIST	3		
ID	OSNOVNI PODATKI O SPREMEMBI	OBRAZLOŽITEV	GRAFIČNI PRIKAZ
I_031	TIP SPREMEMBE	Izvzem iz stavbnih zemljišč in vračanje v primarno rabo	
	A. RAZVOJ NASELIJ - krčitev stavbnih zemljišč		
	VSEBINA SPREMEMBE		
	EUP_OPN	So12.fm	
	EUP_SD OPN	Op057	
	PNRP_OPN	CU	
	PNRP_SD OPN	G	
	OPPN_OPN	OPPN-18-4	
	OPPN_SD OPN	/	
POVRŠINA (m ²)	484,74		
TTN 5 LIST	8		
ID	OSNOVNI PODATKI O SPREMEMBI	OBRAZLOŽITEV	GRAFIČNI PRIKAZ

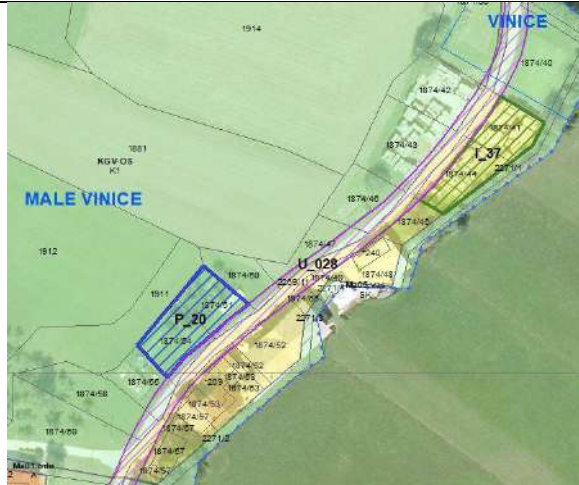



I_032	TIP SPREMEMBE	Izvem iz stavbnih zemljišč in vračanje v primarno rabo		
	A. RAZVOJ NASELIJ - krčitev stavbnih zemljišč			
	VSEBINA SPREMEMBE			
	EUP_OPN			So40.js
	EUP_SD OPN			So108
	PNRP_OPN			CU
	PNRP_SD OPN			K2
	OPPN_OPN			OPPN-18-14
	OPPN_SD OPN			/
	POVRŠINA (m ²)			327,68
TTN 5 LIST	8			
ID	OSNOVNI PODATKI O SPREMEMBI	OBRAZLOŽITEV	GRAFIČNI PRIKAZ	
I_033	TIP SPREMEMBE	Izvem iz stavbnih zemljišč in vračanje v primarno rabo		
	A. RAZVOJ NASELIJ - krčitev stavbnih zemljišč			
	VSEBINA SPREMEMBE			
	EUP_OPN			Tr03.ph
	EUP_SD OPN			Op009
	PNRP_OPN			SP
	PNRP_SD OPN			K1
	OPPN_OPN			/
	OPPN_SD OPN			/
	POVRŠINA (m ²)			7102,34
TTN 5 LIST	14			
ID	OSNOVNI PODATKI O SPREMEMBI	OBRAZLOŽITEV	GRAFIČNI PRIKAZ	

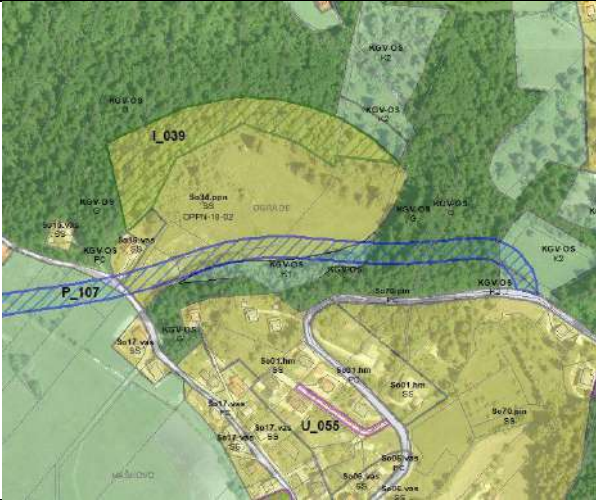



I_034	TIP SPREMEMBE		Izvzem iz stavbnih zemljišč in vračanje v primarno rabo Kompenzacija s P_74.	
	A. RAZVOJ NASELIJ - krčitev stavbnih zemljišč			
	VSEBINA SPREMEMBE			
	EUP_OPN	Kr04.vao		
	EUP_SD OPN	Op453		
	PNRP_OPN	SK		
	PNRP_SD OPN	K2		
	OPPN_OPN	/		
	OPPN_SD OPN	/		
	POVRŠINA (m ²)	1430,34		
TTN 5 LIST	6			
ID	OSNOVNI PODATKI O SPREMEMBI	OBRAZLOŽITEV	GRAFIČNI PRIKAZ	
I_036	TIP SPREMEMBE		Izvzem iz stavbnih zemljišč in vračanje v primarno rabo	
	A. RAZVOJ NASELIJ - krčitev stavbnih zemljišč zaradi poplavne ogroženosti			
	VSEBINA SPREMEMBE			
	EUP_OPN	Za25.zsr		
	EUP_SD OPN	Op471		
	PNRP_OPN	ZS		
	PNRP_SD OPN	K1		
	OPPN_OPN	/		
	OPPN_SD OPN	/		
	POVRŠINA (m ²)	699,32		
TTN 5 LIST	8			
ID	OSNOVNI PODATKI O SPREMEMBI	OBRAZLOŽITEV	GRAFIČNI PRIKAZ	




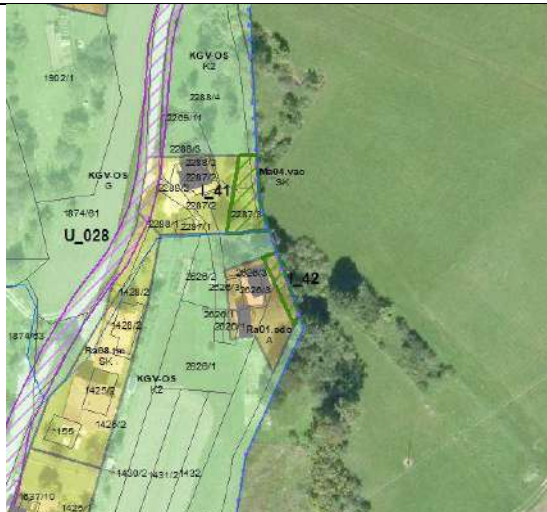
I_037	TIP SPREMEMBE	Izvzem iz stavbnih zemljišč in vračanje v primarno rabo Kompenzacija s P_20.		
	A. RAZVOJ NASELIJ - krčitev stavbnih zemljišč			
	VSEBINA SPREMEMBE			
	EUP_OPN			Ma05.vas
	EUP_SD OPN			Op444
	PNRP_OPN			SK
	PNRP_SD OPN			K1
	OPPN_OPN			/
	OPPN_SD OPN			/
	POVRŠINA (m ²)			632,05
TTN 5 LIST	9			
ID	OSNOVNI PODATKI O SPREMEMBI	OBRAZLOŽITEV	GRAFIČNI PRIKAZ	
I_038	TIP SPREMEMBE	Izvzem iz stavbnih zemljišč in vračanje v primarno rabo Kompenzacija s P_38.		
	A. RAZVOJ NASELIJ - krčitev stavbnih zemljišč			
	VSEBINA SPREMEMBE			
	EUP_OPN			Vi06.vas
	EUP_SD OPN			Op414
	PNRP_OPN			IG
	PNRP_SD OPN			K1
	OPPN_OPN			/
	OPPN_SD OPN			/
	POVRŠINA (m ²)			2690,62
TTN 5 LIST	9			
ID	OSNOVNI PODATKI O SPREMEMBI	OBRAZLOŽITEV	GRAFIČNI PRIKAZ	





I_039	TIP SPREMEMBE	Izvem iz stavbnih zemljišč in vračanje v primarno rabo	
	A. RAZVOJ NASELIJ - krčitev stavbnih zemljišč		
	VSEBINA SPREMEMBE		
	EUP_OPN	So34.ppn	
	EUP_SD OPN	Op320, Op322	
	PNRP_OPN	SS	
	PNRP_SD OPN	K2, G	
	OPPN_OPN	OPPN-18-12	
	OPPN_SD OPN	/	
	POVRŠINA (m ²)	11714,19	
TTN 5 LIST	8		
ID	OSNOVNI PODATKI O SPREMEMBI	OBRAZLOŽITEV	GRAFIČNI PRIKAZ
I_040	TIP SPREMEMBE	Izvem iz stavbnih zemljišč in vračanje v primarno rabo	
	A. RAZVOJ NASELIJ - krčitev stavbnih zemljišč		
	VSEBINA SPREMEMBE		
	EUP_OPN	Je07.gs	
	EUP_SD OPN	Op187	
	PNRP_OPN	IG	
	PNRP_SD OPN	K2	
	OPPN_OPN	/	
	OPPN_SD OPN	/	
	POVRŠINA (m ²)	715,13	
TTN 5 LIST	7		

ID	OSNOVNI PODATKI O SPREMEMBI	OBRAZLOŽITEV	GRAFIČNI PRIKAZ
----	-----------------------------	--------------	-----------------

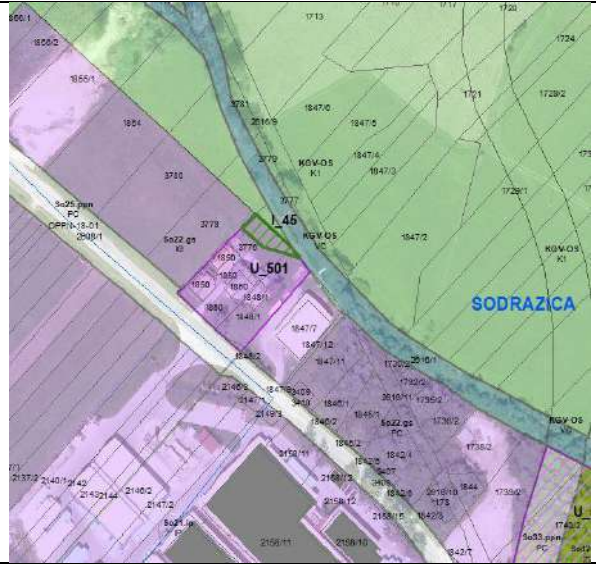



I_041	TIP SPREMEMBE	Izvzem iz stavbnih zemljišč in vračanje v primarno rabo	
	A. RAZVOJ NASELIJ - krčitev stavbnih zemljišč zaradi poplavne ogroženosti		
	VSEBINA SPREMEMBE		
	EUP_OPN	Ma04.vao	
	EUP_SD OPN	Op173	
	PNRP_OPN	SK	
	PNRP_SD OPN	K2	
	OPPN_OPN	/	
	OPPN_SD OPN	/	
POVRŠINA (m ²)	244,28		
TTN 5 LIST	14		
ID	OSNOVNI PODATKI O SPREMEMBI	OBRAZLOŽITEV	GRAFIČNI PRIKAZ
I_042	TIP SPREMEMBE	Izvzem iz stavbnih zemljišč in vračanje v primarno rabo	
	A. RAZVOJ NASELIJ - krčitev stavbnih zemljišč zaradi poplavne ogroženosti		
	VSEBINA SPREMEMBE		
	EUP_OPN	Ra01.odo	
	EUP_SD OPN	Op173	
	PNRP_OPN	A	
	PNRP_SD OPN	K2	
	OPPN_OPN	/	
	OPPN_SD OPN	/	
POVRŠINA (m ²)	96,33		
TTN 5 LIST	14		
ID	OSNOVNI PODATKI O SPREMEMBI	OBRAZLOŽITEV	GRAFIČNI PRIKAZ



I_043	TIP SPREMEMBE	Izvem iz stavbnih zemljišč in vračanje v primarno rabo	
	A. RAZVOJ NASELIJ - krčitev stavbnih zemljišč zaradi poplavne ogroženosti		
	VSEBINA SPREMEMBE		
	EUP_OPN	Za28.tm	
	EUP_SD OPN	Op480	
	PNRP_OPN	SK	
	PNRP_SD OPN	K2	
	OPPN_OPN	/	
	OPPN_SD OPN	/	
POVRŠINA (m ²)	112,43		
TTN 5 LIST	8		
ID	OSNOVNI PODATKI O SPREMEMBI	OBRAZLOŽITEV	GRAFIČNI PRIKAZ
I_044	TIP SPREMEMBE	Izvem iz stavbnih zemljišč in vračanje v primarno rabo	
	A. RAZVOJ NASELIJ - krčitev stavbnih zemljišč zaradi poplavne ogroženosti		
	VSEBINA SPREMEMBE		
	EUP_OPN	Za09.od	
	EUP_SD OPN	Op058	
	PNRP_OPN	A	
	PNRP_SD OPN	K2	
	OPPN_OPN	/	
	OPPN_SD OPN	/	
POVRŠINA (m ²)	87,41		
TTN 5 LIST	8		
ID	OSNOVNI PODATKI O SPREMEMBI	OBRAZLOŽITEV	GRAFIČNI PRIKAZ



I_045	TIP SPREMEMBE	Izvem iz stavbnih zemljišč in vračanje v primarno rabo	
	A. RAZVOJ NASELIJ - krčitev stavbnih zemljišč zaradi poplavne ogroženosti		
	VSEBINA SPREMEMBE		
	EUP_OPN	So22.gs	
	EUP_SD OPN	Op371	
	PNRP_OPN	IG	
	PNRP_SD OPN	K1	
	OPPN_OPN	/	
	OPPN_SD OPN	/	
POVRŠINA (m ²)	193,98		
TTN 5 LIST	8		
ID	OSNOVNI PODATKI O SPREMEMBI	OBRAZLOŽITEV	GRAFIČNI PRIKAZ
I_046	TIP SPREMEMBE	Izvem iz stavbnih zemljišč in vračanje v primarno rabo	
	A. RAZVOJ NASELIJ - krčitev stavbnih zemljišč zaradi poplavne ogroženosti		
	VSEBINA SPREMEMBE		
	EUP_OPN	Gl13.vao	
	EUP_SD OPN	Op026	
	PNRP_OPN	A	
	PNRP_SD OPN	K2	
	OPPN_OPN	/	
	OPPN_SD OPN	/	
POVRŠINA (m ²)	287,04		
TTN 5 LIST	7		



ID	OSNOVNI PODATKI O SPREMEMBI	OBRAZLOŽITEV	GRAFIČNI PRIKAZ	
I_047	TIP SPREMEMBE	Izvem iz stavbnih zemljišč in vračanje v primarno rabo		
	A. RAZVOJ NASELIJ - krčitev stavbnih zemljišč zaradi poplavne ogroženosti			
	VSEBINA SPREMEMBE			
	EUP_OPN			Ži28.tn
	EUP_SD OPN			Op356
	PNRP_OPN			SK
	PNRP_SD OPN			K1
	OPPN_OPN			OPPN-23-03
	OPPN_SD OPN			/
	POVRŠINA (m ²)			565,85
TTN 5 LIST	3			
I_048	TIP SPREMEMBE	Izvem iz stavbnih zemljišč in vračanje v primarno rabo		
	A. RAZVOJ NASELIJ - krčitev stavbnih zemljišč zaradi poplavne ogroženosti			
	VSEBINA SPREMEMBE			
	EUP_OPN			Ko01.odo
	EUP_SD OPN			Op203
	PNRP_OPN			A
	PNRP_SD OPN			K2
	OPPN_OPN			/
	OPPN_SD OPN			/
	POVRŠINA (m ²)			208,56
TTN 5 LIST	1			



ID	OSNOVNI PODATKI O SPREMEMBI	OBRAZLOŽITEV	GRAFIČNI PRIKAZ	
I_049	TIP SPREMEMBE	Izvzem iz stavbnih zemljišč in vračanje v primarno rabo		
	A. RAZVOJ NASELIJ - krčitev stavbnih zemljišč zaradi poplavne ogroženosti			
	VSEBINA SPREMEMBE			
	EUP_OPN			Br01.odo
	EUP_SD OPN			Op214
	PNRP_OPN			A
	PNRP_SD OPN			K2
	OPPN_OPN			/
	OPPN_SD OPN			/
	POVRŠINA (m ²)			185,36
TTN 5 LIST	1			
I_050	TIP SPREMEMBE	Izvzem iz stavbnih zemljišč in vračanje v primarno rabo		
	A. RAZVOJ NASELIJ - krčitev stavbnih zemljišč zaradi poplavne ogroženosti			
	VSEBINA SPREMEMBE			
	EUP_OPN			Br03.ph
	EUP_SD OPN			Op214
	PNRP_OPN			SP
	PNRP_SD OPN			K2
	OPPN_OPN			/
	OPPN_SD OPN			/
	POVRŠINA (m ²)			83,23
TTN 5 LIST	2			



ID	OSNOVNI PODATKI O SPREMEMBI	OBRAZLOŽITEV	GRAFIČNI PRIKAZ	
I_051	TIP SPREMEMBE	Izvem iz stavbnih zemljišč in vračanje v primarno rabo Kompenzacija s P_46.		
	A. RAZVOJ NASELIJ - krčitev stavbnih zemljišč zaradi poplavne ogroženosti			
	VSEBINA SPREMEMBE			
	EUP_OPN			Za17.vas
	EUP_SD OPN			Op480
	PNRP_OPN			SK
	PNRP_SD OPN			K2
	OPPN_OPN			/
	OPPN_SD OPN			/
	POVRŠINA (m ²)			1652,64
TTN 5 LIST	8			

7 OBMOČJA OPPN

Območja, ki se v veljavnem PA urejajo z OPPN, se s SD OPN 2 uredijo na novo in sicer:

- se na novo vzpostavijo,
- bodisi ostanejo v veljavi,
- ali se ukinejo.

Veljavni občinski PA, s kartografskim delom iz leta 2011, ki bo v veljavi do uveljavitve SD OPN 2, predvideva samosvoj tip razvoja podrobnih urbanističnih meril:

- **pin – prostorski izvedbeni načrt:** na območjih, kjer so že sprejeti prostorski izvedbeni načrti (»pin«) in so v fazi izgradnje, se izvajajo gradnje in ureditve po sprejetih načrtih. Po realizaciji posameznega OPPN ali prostorsko izvedbenega akta, je pri določanju nadaljnjih meril in pogojev potrebno upoštevati usmeritve načrtovanih prostorskih ureditev in gradenj in načela kontinuitete urbanistične zasnove, arhitektonskega, okoljskega ter varstvenega urejanja kot je opredeljeno v tem odloku.
- **ppn – varovanja pogojev izvedbe OPPN:** na območjih, kjer so evidentirani prostorski razvojni potenciali, so poleg podrobnejše namenske rabe določeni pogoji varovanja izvedbe OPPN-ja imenovani "ppn".



V SD OPN 2 se ta podrobna urbanistična merila ukinejo, območja pa se urejajo ali (1) z OPPN ali (2) s podrobnimi merili in pogoji iz Odloka in Priloge 1.

Okvirna območja novih EUP so prikazana v preglednici. Zaradi uskladitve obstoječih cest ali drugačne razdelitve meje EUP površine in meje niso topološko identične. V veljavnem OPN iz 2011 so v stolpcu EUP_OPN prikazane vrednosti EUP_OZN – skladno s kartografskim delom, in kjer je potrebno EUP_POD – nadaljna delitev na podenote npr. Ž128/1.tm.

OPN Sodražica 2011				SD OPN 2 Sodražica				
a) OPPN - se na novo vzpostavijo:								
OPPN_OPN	POV (m2)	EUP_OPN	PNRP_OPN	EUP_SD OPN	PNRP_SD OPN	POV (m2)	NAČIN UREJANJA	OBRAZLOŽITEV
/	/	KGV-OS	K1	So100	BT	6.907,37	OPPN	Rekreacijski center Izver
/	/	KGV-OS	K1, K2	Op600	PC	6.375,00	OPPN	Obvozna cesta – Zamostec – severni del – krožišče Vzpostavi se nova obvozna cesta v dveh splošnih smereh: sever in jug, na južnem kraku je možna izvedba v dveh variantah.
/	/	KGV-OS	K1, K2	Op601	PC	14.978,87	OPPN	Obvozna cesta – Zamostec – severni del
/	/	KGV-OS	K1, K2	Op602	PC	3.298,33	OPPN	Obvozna cesta – Zamostec – južni del
/	/	KGV-OS	K1, K2	Op604	PC	14.190,40	OPPN	Obvozna cesta – Zamostec – južni del
/	/	KGV-OS	K1, K2	Op605	PC	2.880,89	OPPN	Obvozna cesta – Zamostec – južni del – krožišče
/	/	KGV-OS	K1, K2	Op606	PC	11.766,64	OPPN	Obvozna cesta – Zamostec – južni del
/	/	KGV-OS	K1, K2	Op607	PC	6.585,08	OPPN	Obvozna cesta – Zamostec – južni del
/	/	KGV-OS	K1, K2	Op608	PC	10.526,42	OPPN	Obvozna cesta – Zamostec – južni del – viadukt
/	/	KGV-OS	K1, K2	Op609	PC	3.022,28	OPPN	Obvozna cesta – Zamostec – južni del – priključek
/	/	KGV-OS	K1, K2	Op610	PC	6.512,58	OPPN	Obvozna cesta – Zamostec – južni del – varianta 2
b) OPPN - ostanejo v veljavi:								
OPN Sodražica 2011				SD OPN 2 Sodražica				
So71.pin	22160,12	So71.pin	SS	So024	SS	20.359,19	Veljaven prostorski akt: Odlok o Občinskem lokacijskem načrtu	Za območje ostane v veljavi podrobni prostorski akt. Način urejanja območja se iz »pin« spremeni v OPPN, skladno z običajnimi urbanističnimi postopki.



							Kurirska cesta–Cesta Notranjskega odreda R3/S16 – Sodražica (Ur.l. RS, št. 12/2008 in 14/2008)	Spremenijo se meje med območji s PNRP PC in ostalimi PNRP. Pri tem je upoštevana tudi uskladitev obstoječih cest, ki se opredelijo s PNRP PC.
OPPN-12-01	29.304,86	KGV-OS	LN	No05	LN	29.304,86	Veljaven prostorski akt: Odlok o občinskem podrobnem prostorskem načrtu za sanacijo in širitev kamnoloma Mala Gora (Ur.l. RS, št. 99/2013)	Prostorski akt ostane v veljavi. Iz območja OPPN se izloči območje EUP KGV-No03.pi (PC).
	8.184,18	KGV-OS	LN	No04	LN	8.184,18		
	9.387,21	KGV-OS	PC	So501	PC	9.234,04		
Gl18.ppn	6628,68	Gl18/1.ppn	SK	Gl23	SK	6905,29	OPPN	Način urejanja območja se iz »ppn« spremeni v OPPN, skladno z običajnimi urbanističnimi postopki. Ime OPPN se opredeli glede na ledinsko ime: »Stanovanjska soseska Srednja Globel«. Spremenijo se meje med območji s PNRP PC in ostalimi PNRP. Pri tem je upoštevana tudi uskladitev obstoječih cest, ki se opredelijo s PNRP PC.
	191,85	Gl18/2.ppn	PC					
OPPN-18-01	40.571,57	So25.ppn	IP	So006 So007	IP	25.656,28 26.OP- 89224,26	OPPN	Predviden prostorski akt ostane v veljavi. Območje se zmanjša. Ime OPPN se na novo opredeli: »Širitev industrijske cone«.
	3.292,63	So25.ppn	PC	So529	PC	3.292,63		
OPPN-18-02	667,49	So16.vas	SS	So088	SS	21.641,03	OPPN	Predviden prostorski akt ostane v veljavi. Območje se zmanjša. Ime OPPN se opredeli glede na ledinsko ime: »Stanovanjska soseska Slemenska«.
	37.446,65	So34.ppn	SS					
c) OPPN - se ukinejo:								
OPN Sodražica 2011				SD OPN 2 Sodražica				
OPPN-14-01	18020,77	Po13.vas	SK	Po14	SK	13.353,88	Ukinjen OPPN	Območje je v pretežni meri že pozidano, zato se predvideni podrobni prostorski akt ukine. Spremenijo se meje posameznih EUP z ozirom na sosednje EUP z isto PNRP.



								Spremenijo se meje med območji s PNRP PC in ostalimi PNRP. Pri tem je upoštevana tudi uskladitev obstoječih cest, ki se opredelijo s PNRP PC.
OPPN-18-03	16.410,96	So32/1.ppn	CU	So032, So034, So051, So033, So096, (PC) So055 (PO)	CU, PC, PO	5.204,10, 2.552,43, 5.570,91, 3.107,97, 878,36, 1.091,45	Ukinjen OPPN	<p>Območje je v pretežni meri že pozidano, prav tako se že v SD OPN 2 predvidi novo povezovalno cesto in območje za parkirišče, zato se predvideni podrobni prostorski akt ukine.</p> <p>V SD OPN 2 na to območje poseže tudi strokovna podlaga Hidrološko hidravlična študija, ki predvideva izboljšanje pogojev z izvedbo omlitvenih ukrepov.</p> <p>Spremenijo se meje posameznih EUP z ozirom na sosednje EUP. Spremeni se tudi PNRP, tako da se območje poenoti z oznako PNRP – SK.</p> <p>Spremenijo se meje med območji s PNRP PC in ostalimi PNRP. Pri tem je upoštevana tudi uskladitev obstoječih cest, ki se opredelijo s PNRP PC.</p>
	1.998,55	So44/3.vs	CU	So036	CU	1.787,17		
	560,32	So65/4.ppn	CU	So037	CU	9.417,76		
	364,62	So44/4.vs	PC	So530	PC	22.281,34		
	93,60	So65/5.ppn	PC	So530	PC	22.281,34		
	108,61	So68/2.ppn	PC	So556	PC	9.482,32		
	620,04	So68/1.ppn	SS	So061	SS	620,03		
	496,11	So49/8.zvo	VC	Op507	VC	496,11		
899,30	So49/2.zvo	ZS	So071	ZS	2.066,40			
OPPN-18-04	7.717,67	So65/1.ppn	CD	So039	CU	7.263,35	Ukinjen OPPN	<p>Območje je v pretežni meri že pozidano, zato se predvideni podrobni prostorski akt ukine.</p> <p>Spremenijo se meje med območji s PNRP PC in ostalimi PNRP. Pri tem je upoštevana tudi uskladitev obstoječih cest, ki se opredelijo s PNRP PC.</p>
	8.857,43	So65/2.ppn	CU	So037	CU	9.417,76		
	1.677,72	So65/3.ppn	PC	So530	PC	22.281,34		
OPPN-18-05	5.943,69	So11.vas	CD	So014	SK	8.596,43	Ukinjen OPPN	<p>Območje je v pretežni meri že pozidano, prav tako se že v SD OPN 2 predvidi novo povezovalno cesto, zato se predvideni podrobni prostorski akt ukine.</p> <p>Spremenijo se meje posameznih EUP z ozirom na sosednje EU. Spremeni se tudi PNRP, tako da se območje poenoti z enako PNRP – SK.</p> <p>Spremenijo se meje med območji s PNRP PC in ostalimi PNRP. Pri tem je upoštevana tudi uskladitev obstoječih cest, ki se opredelijo s PNRP PC.</p>
	12.024,57	So35.ppn	CD	So012	SK	11.202,03		
	139,03	So10/5.vas	PC	So015	PC	7.632,71		
	2184,11	So10/7.vas	PC	So015	PC	7.632,71		
	22.854,37	So10/3.vas	SK	So013	SK	23.712,93		
	566,90	So10/4.vas	SK	So016	SK	755,09		
9.250,22	So28.ppn	SK	So012	SK	11.202,03			
OPPN-18-14	438,50	So12/3.tm	CU	So069	CU	459,57	Ukinjen OPPN	



	2.456,57	So12/4.tm	CU	So070	CU	2.456,57	Ukinjen OPPN	<p>Območje je v pretežni meri že pozidano, zato se predvideni podrobni prostorski akt ukine.</p> <p>Spremenijo se meje posameznih EUP z ozirom na sosednje EUP z isto PNRP.</p> <p>Spremenijo se meje med območji s PNRP PC in ostalimi PNRP. Pri tem je upoštevana tudi uskladitev obstoječih cest, ki se opredelijo s PNRP PC.</p>
	675,26	So12/1.tm	CU	So074	CU	675,26		
	5.509,30	So12/5.tm	CU	So072	CU	4.912,81		
	2.243,32	So12/2.tm	PC	So556	PC	9.482,33		
	593,04	So14/3.vas	PC	So556	PC	9.482,33		
	1.661,91	So17/1.vas	PC	So557	PC	1.661,91		
	763,45	So13.hm	SS	So064	SS	2.779,01		
	1.805,25	So14/5.vas	SS	So063	SS	1.855,82		
	7.153,98	So14/2.vas	SS	So107	SS	3.196,99		
	2.674,35	So17/5.vas	SS	So076	SS	2.674,35		
	3.739,83	So17/7.vas	SS	So075	SS	3.739,83		
	1.007,64	So17/8.vas	SS	So082	SS	26.856,11		
OPPN-18-16	6.640,61	So52.zsr	BC	So094	BC	6.640,61	Ukinjen OPPN	<p>Predvidena morebitna pozidava se lahko umesti glede na predhodno izdelano strokovno podlago, ki bo opredelila notranjo razdelitev na posamezna zemljišča za gradnjo in površine za dostop in komunalne vode.</p> <p>Območje obsegajo zemljišča, kjer se izvedba izvaja po podrobnih merilih, določenih v Prilogi 1.</p> <p>Območje ostaja po PNRP in obsegu v istih okvirih.</p>
	5.530,77	So47.zsr	ZS	So095	ZS	5.530,77		
OPPN-18-17	4.430,82	So40.js	CU	So101	BT	4.107,41	Ukinjen OPPN	<p>Predmetni posegi v območju obstoječih stavbih zemljišč so že izvedeni in se v okviru obsega relativno precej manjšega dela, ki ga obsegajo obstoječe in predvidene grajene strukture, lahko razvija neposredno brez podrobnega prostorskega akta.</p> <p>Večji del območja obsegajo zemljišča odprtega prostora, kjer se izvedba izvaja po podrobnih merilih, določenih v Prilogi 1. Gre za območje smučišča, ki se tudi sicer zmanjša na aktualen obseg.</p> <p>Spremenijo se meje in PNRP posameznih EUP z ozirom na sosednje EUP in nov razvoj območja.</p>
	151,09	So50/1.js	CU	So102	BT	1.200,52		
	157,83	So50/2.js	CU	So103	BT	45,47		
	244.576,44	KGV-OS	G	So105, Op104	G	246.756,93, 2.508.612,83		
	36.829,44	KGV-OS	K2	So104	K2	27.539,88		
	671,30	KGV-OS	K2	Op093	K2	6.497,28		
	2.720,19	KGV-OS	K2	Op080	K2	102.404,14		
	1.440,46	So50/3.zsr	PC	So555	PC	1.467,79		



OPPN-21-01	2.923,98	Za17/1.vas	PC	Za52, So556	PC	393,05, 23.451,24	Ukinjen OPPN	<p>Območje je v pretežni meri že pozidano, zato se predvideni podrobni prostorski akt ukine.</p> <p>Spremenijo se meje posameznih EUP z ozirom na sosednje EUP z isto PNRP.</p> <p>Spremenijo se meje med območji s PNRP PC in ostalimi PNRP. Pri tem je upoštevana tudi uskaladitev obstoječih cest, ki se opredelijo s PNRP PC.</p>
	19.923,35	Za17/2.vas	SK	Za22	SK	20.458,34		
	31.209,12	Za17/3.vas	SK	Za23	SK	24.881,65		
OPPN-21-04	4.889,41	Za22/1.ppn	PC	So568	PC	10.864,37	Ukinjen OPPN	<p>Del območja se izloči iz stavbnih zemljišč.</p> <p>Predvidena morebitna pozidava se lahko umesti glede na predhodno izdelano strokovno podlago, ki bo opredelila notranjo razdelitev na posamezna zemljišča za gradnjo in površine za dostop in komunalne vode.</p> <p>Ker teren ni morfološko zahteven se predvideni podrobni prostorski akt ukine</p> <p>Spremenijo se meje posameznih EUP z ozirom na sosednje EUP z isto PNRP.</p> <p>Spremenijo se meje med območji s PNRP PC in ostalimi PNRP. Pri tem je upoštevana tudi uskaladitev obstoječih cest, ki se opredelijo s PNRP PC.</p>
	13.278,59	Za22/2.ppn	SK	Za24	SK	15.655,68		
	766,41	Za22/3.ppn	SK	Za22	SK	20.458,34		
OPPN-22-01	752,14	Zp10.ppn	K1	Op028	K1	12.352,33	Ukinjen OPPN	<p>Večji del območja se izloči iz stavbnih zemljišč, zato se prostorski akt ukine.</p>
	14.633,26	Zp10.ppn	SK	Zp05	SK	3.957,86		
OPPN-23-02	7.715,72	Ži15.vas	SK	Ži08	SK	9.553,58	Ukinjen OPPN	<p>Območje je delno že pozidano. Predvidena morebitna pozidava se lahko umesti glede na predhodno izdelano strokovno podlago, ki bo opredelila notranjo razdelitev na posamezna zemljišča za gradnjo in površine za dostop in komunalne vode.</p> <p>V območju je predviden večji izvzem iz stavbnih zemljišč. (I_07)</p> <p>Ker teren ni morfološko zahteven se predvideni podrobni prostorski akt ukine.</p>
	9.381,26	Ži27.ppn	SK					
	2.251,79	Ži28/5.tm	SK					
	130,88	Ži28/6.tm	SK	Ži10	SK	23.354,01		



								Spremenijo se meje posameznih EUP z ozirom na sosednje EUP z isto PNRP.
OPPN-23-03	631,53	Ži32.js	CD	Ži13	CD	1.708,03	Ukinjen OPPN	<p>Območje je v pretežni meri že pozidano. Predvidena morebitna pozidava se lahko umesti glede na predhodno izdelano strokovno podlago, ki bo opredelila notranjo razdelitev na posamezna zemljišča za gradnjo in površine za dostop in komunalne vode.</p> <p>Ker teren ni morfološko zahteven se predvideni podrobni prostorski akt ukine.</p> <p>Spremenijo se meje posameznih EUP z ozirom na sosednje EUP z isto PNRP.</p>
	2.222,26	Ži15/1.vas	PC	So516	PC	2.222,27		
	1.598,64	Ži24/1.jp	PC	So506	PC	37.084,91		
	631,80	Ži25.ppn	PC					
	5.807,74	Ži28/1.tm	PC	So515	PC	14.009,00		
	269,21	Ži24/2.jp	PO	Ži34	SK	7.458,90		
	3.447,28	Ži15/2.vas	SK	Ži09	SK	6.766,98		
	10.532,62	Ži15.vas	SK	Ži08	SK	9.553,58		
	10.532,62	Ži15.vas	SK					
	3.970,47	Ži28/2.tm	SK	Ži09	SK	6.766,98		
	16.358,46	Ži28/7.tm	SK	Ži10	SK	23.354,01		
	32.788,73	Ži28/4.tm	SK	Ži11, Ži12, Ži34	SK	5.079,67, 17.651,63, 7.458,90		
4.304,34	Ži28/3.tm	SK	Ži10	SK	23.354,01			
OPPN-23-04	14.146,12	Ži25.ppn	SK	Ži14	SK	10.724,03	Ukinjen OPPN	<p>Območje je delno že pozidano. Predvidena morebitna pozidava se lahko umesti glede na predhodno izdelano strokovno podlago, ki bo opredelila notranjo razdelitev na posamezna zemljišča za gradnjo in površine za dostop in komunalne vode.</p> <p>Ker teren ni morfološko zahteven in v območju ni varstvenih pogojev, ki bi predhodno ali delno umestitev objektov lahko ovirali se predvideni podrobni prostorski akt ukine.</p> <p>V območju je predviden večji izvzem iz stavbnih zemljišč. (I_05).</p> <p>Spremenijo se meje posameznih EUP z ozirom na sosednje EUP z isto PNRP.</p>